








### LEGENDA

Powierzchnia bezpieczna amortyzująca upadek RAL 2011	150,5m <sup>2</sup>	} <b>166,7m<sup>2</sup></b>
Komunikacja- nawierzchnia syntetyczna typu tartan RAL 5003	16,2m <sup>2</sup>	
Zieleń		<b>79,3m<sup>2</sup></b>
 Wejście na teren placu zabaw		
 Strefa bezpieczna wokół urządzenia		
 Granica projektowanego placu zabaw		
 kosz na śmieci		

**Powierzchnia całkowita placu zabaw 246m<sup>2</sup>**

PROJEKTANT:	 <b>P.P.U.H. MARKER</b> MAGDALENA STUŁÓW ul. WINKLERA 24 60-246 POZNAŃ NIP: 972-017-34-08 tel./fax: 866-33-10 tel: 866-02-86 tel. kom: 606 98 77 04 e-mail: pracownia@marker.poznan.pl		
OBIEKT:	Szkolny plac zabaw w ramach programu "Radosna Szkoła" przy zespole szkół w Gaju Małym		
TEMAT:	Zagospodarowanie szkolnego placu zabaw		
BRANŻA:	Architektura	STADIUM:	KONCEPCJA
	Imię i nazwisko		Nr uprawnień
OPRACOWANIE:	mgr inż. arch. zbigniew Antczak mgr inż. arch. Dorota Majorkowska student Jagoda Gorloff		70/89/PW
TREŚĆ RYSUNKU:	Projekt zagospodarowania terenu		Skala: 1:200 Data: MAJ 2010 Numer rysunku: <b>A 2</b>