

**UCHWAŁA Nr XVIII/99/2012
RADY GMINY OBRZYCKO
z dnia 29 maja 2012 r.**

w sprawie wyrażenia opinii w przedmiocie uznania lasów położonych na terenie Gminy Obrzycko za ochronne.

Na podstawie art. 18 ust. 2 pkt 15 ustawy z dnia 8 marca 1990 r. o samorządzie gminnym (tekst jednolity: Dz.U. z 2001 r. Nr 142, poz. 1591 z późn. zm.) oraz art. 16 ust. 2 ustawy z dnia 28 września 1991 r. o lasach (t.j. Dz. U. z 2011 r. Nr 12 poz. 59 ze zm.) po rozpatrzeniu wniosku Nadleśnictwa Krucz z dnia 10 kwietnia 2012 r. (data wpływu do urzędu 16 kwiecień 2012 r.)

Rada Gminy Obrzycko, postanawia:

§ 1

1. Zaopiniować negatywnie projekt uznania lasów ochronnych na terenie Gminy Obrzycko.
2. Projekt lasów ochronnych na terenie Gminy Obrzycko stanowi załącznik nr 1 do niniejszej uchwały.

§ 2


Wykonanie uchwały powierza się Wójtowi Gminy Obrzycko.

§ 3

Uchwała wchodzi w życie z dniem podjęcia.

PRZEWODNICZĄCY RADY

Włodzisław Janasek



Załącznik Nr 1
do Uchwały Nr XVIII/99/2012
RADY GMINY OBRZYCKO
z dnia 29 maja 2012 r.

Projektowane lasy ochronne w Gminie Obrzycko (42)

Kategoria ochronności	Pow-ha	Powód uznania za ochronne
Lasy z jedną kategorią ochronności		
wodochronne	16,62	Ochrona stosunków wodnych na siedliskach wilgotnych, torfowiskach i obszarach zabagnionych. Regulują stosunki hydrologiczne.
Suma	16,62	

Szczegółowy wykaz wydziełów leśnych zaliczonych do lasów ochronnych

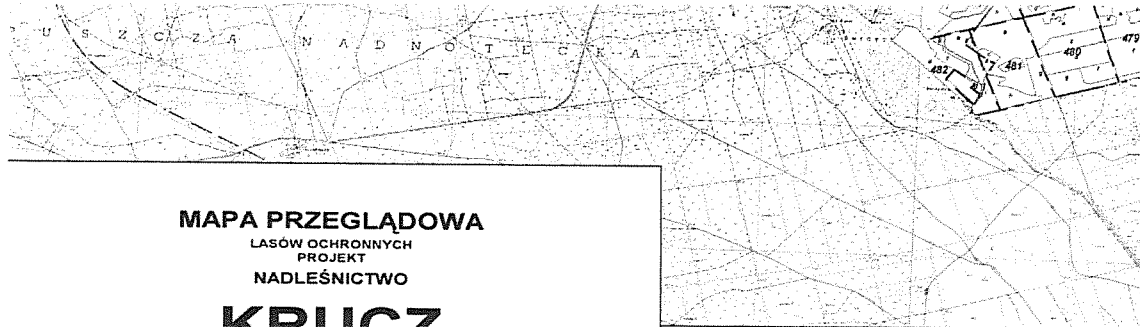
Projektowane lasy ochronne w Gminie Obrzycko (42)

Adres leśny	KAT_OCHR_1	POW-ha
08-16-1-06-576 -i -00	OCH WOD	1,34
08-16-1-06-576 -l -00	OCH WOD	8,12
08-16-1-06-576 -m -00	OCH WOD	1,12
08-16-1-06-576 -n -00	OCH WOD	0,94
08-16-1-06-576 -o -00	OCH WOD	1,40
08-16-1-06-576 -r -00	OCH WOD	3,70
SUMA		16,62

Załącznik Mapa nadleśnictwa Krucz w skali 1:25 000

PRZEWODNICZĄCY RADY


Włodzisław Janasek



MAPA PRZEGLĄDOWA
LASÓW OCHRONNYCH
PROJEKT
NADLEŚNICTWO
KRUCZ

OBREB

KRUCZ

REGIONALNA DYREKCJA LASÓW PAŃSTWOWYCH W PILE










STAN NA 01.01.2013 r.

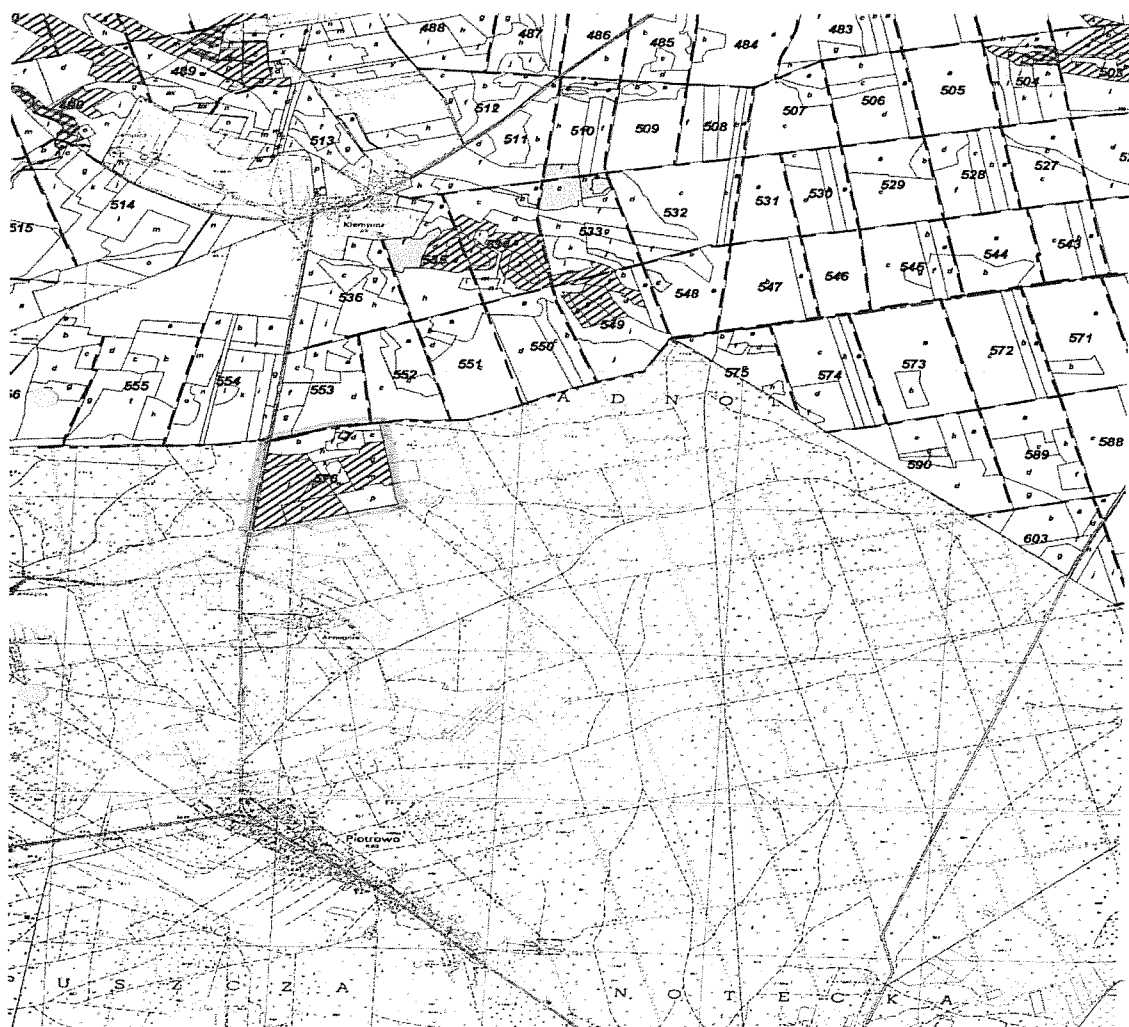
POWIERZCHNIA OGÓLNA 18 044.82 ha

SKALA 1 : 25 000

1000 0 1000 metry

WYKAZ ZNAKÓW I KOLORÓW DLA MAP PRZEGLĄDOWYCH
LASÓW OCHRONNYCH

-  Rezerwat
-  Lasy wodochronne
-  Lasy chroniące środowisko przyrodnicze - ostaje zwierząt
-  Lasy stanowiące cenne fragmenty rodzimej przyrody
-  Lasy chroniące środowisko przyrodnicze - w granicach miast
-  Lasy glebochronne
-  Lasy na starych powierzchniach dotychczasowych i badawczych
-  Drzewostany nasienne wyłączone z użytkowania leśnego
-  Lasy pozbawione charakteru ochronnego



PRZEWODNICZĄCY RADY

Włodzisław Janasek