

obecność rzek Warty i Samy, które wraz z przyległymi dolinami stanowią dużą atrakcję turystyczną. Rzeki te są wykorzystywane jako miejsca wędkowania, a lasy są miejscem, gdzie amatorzy owoców runa leśnego znajdą coś dla siebie a amatorzy dzikich zwierząt mogą oddać się przyjemności polowań.

Przez gminę Obrzycko przebiegają dwa znakowane piesze szlaki turystyczne: zielony z Szamotuł w dolinę Noteci i czerwony ze Słopanowa przez Mokrz w okolice Sierakowa. Na terenie rezerwatu „Świetlista Dąbrowa” znajduje się świetnie przygotowana ścieżka dydaktyczna pod nazwą „Dębowy Las”, która wiedzie po najbardziej interesujących zakątkach rezerwatu. Wzdłuż całej ścieżki rozmieszczono tablice informacyjne. Ścieżka oznaczona jest małym zielonym listkiem dębowym na białym tle i liczy ok. 8 km.

Przez tereny gminy biegnie także tzw Transwielkopolska Trasa Rowerowa, która rozpoczyna się w Poznaniu w Parku Sołackim a kończy po 200 km w Okonku, najbardziej na północ wysuniętego miasteczka w województwie wielkopolskim. Prawie cała trasa wiedzie wśród lasów, jedynym wyjątkiem jest Obrzycko, przez które trasa wiedzie dalej na północ w kierunku Zielonejgóry i leśniczówki Chraplewo, która leży już na terenie Puszczy Noteckiej. Po kilku kilometrach trasa opuszcza teren gminy Obrzycko i powiat szamotulski.

Będąc na terenie gminy warto wybrać się do miejscowości Jaryszewo, gdzie Niemcy podczas wojny wymordowali około 2000 ludzi. Obecnie, na miejscu dwóch zbiorowych mogił, znajdują się olbrzymie głazy z tablicami upamiętniającymi tamte wydarzenia.

W niektórych miejscowościach gminy, głównie tych leżących na obrzeżach lasów i w dolinie Warty, rozwinęły się gospodarstwa agroturystyczne. Do miejscowości tych należą: Piotrowo, Stobnicko, Jaryszewo, Zielonagóra, Koźmin i Słopanowo.

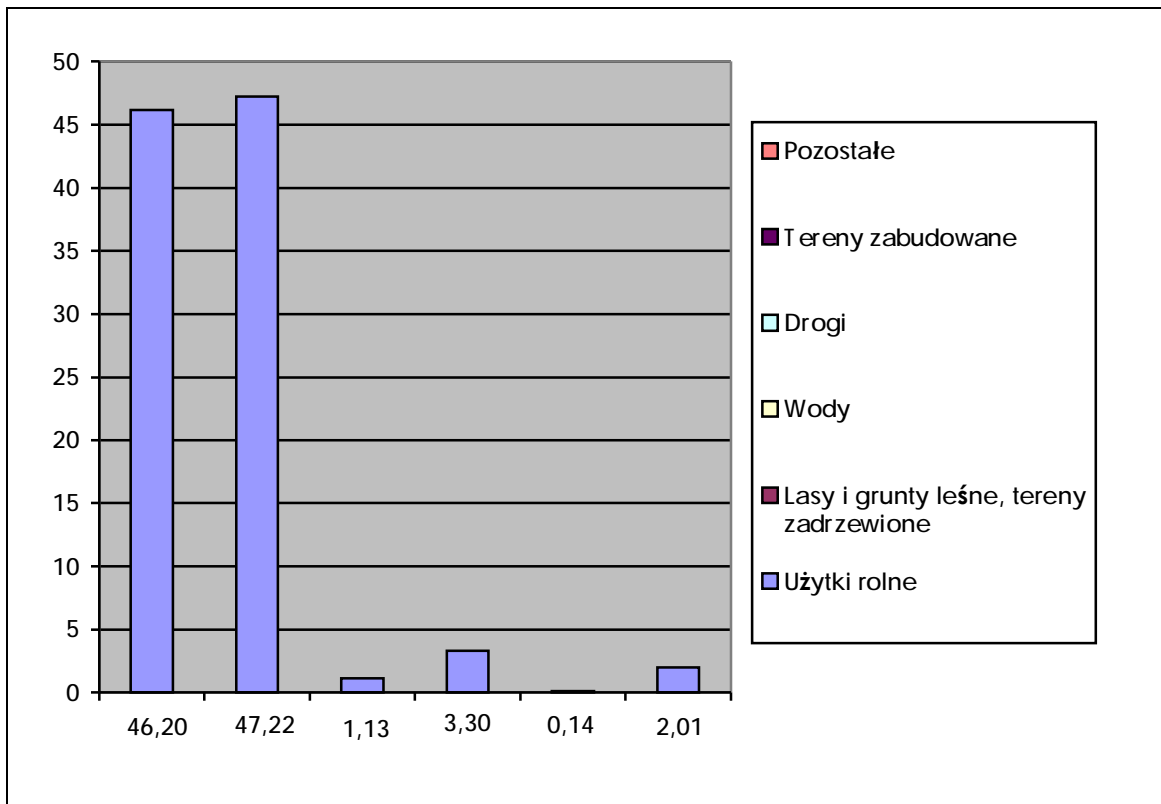
W Kobylnikach zaś, turyści zwiedzający ziemię obrzycką mogą znaleźć nocleg, działa tam bowiem „Pałac w Kobylnikach”, który świadczy usługi hotelarsko - gastronomiczne.

Przez gminę przebiegają szlaki komunikacyjne: droga powiatowa A2 Szamotuły – Czarnków, Szamotuły – Wronki.

Przez teren gminy przebiega łącznie 101 km dróg, w tym 24 km przypada na drogi wojewódzkie, 35 km długości mają drogi powiatowe i 24 km drogi gminne, z czego 60% to drogi utwardzone.

Struktura użytkowania gruntów w gminie (w ha) przedstawia się następująco:

|                      |              |                                      |
|----------------------|--------------|--------------------------------------|
| Użytki rolne         | 5113         | 46,20 % powierzchni ogólnej,         |
| Lasy i grunty leśne  | 5208         | 47,06 % powierzchni ogólnej,         |
| Grunty zadrzewione   | 18           | 0,16 % powierzchni ogólnej,          |
| Wody stojące         | 15           | 0,14 % powierzchni ogólnej,          |
| Wody płynące         | 110          | 0,99 % powierzchni ogólnej,          |
| Rowy                 | 64           | 0,57 % powierzchni ogólnej,          |
| Drogi                | 366          | 3,30 % powierzchni ogólnej,          |
| Tereny zabudowane    | 15           | 0,14 % powierzchni ogólnej,          |
| Tereny niezabudowane | 5            | 0,04 % powierzchni ogólnej,          |
| Tereny zieleni       | 28           | 0,25 % powierzchni ogólnej,          |
| Tereny kolejowe      | 42           | 0,38 % powierzchni ogólnej,          |
| Tereny różne         | 24           | 0,21 % powierzchni ogólnej,          |
| Nieużytki            | 62           | 0,56 % powierzchni ogólnej,          |
| <b>RAZEM</b>         | <b>11065</b> | <b>100,00 % powierzchni ogólnej.</b> |



Struktura gruntów w gminie Obrzycko w %

Gmina ma korzystne ukształtowanie przestrzenne. Sieć osadnicza cechuje się równomiernym rozłożeniem miejscowości wiejskich. Głównym ośrodkiem gminy jest Obrzycko, które pełni funkcję centrum administracyjnego, gospodarczego i usługowego dla całej gminy.

Sieć osadniczą na terenie gminy tworzy 13 miejscowości wiejskich. Gmina podzielona jest na 11 sołectw.

Według wielkości zaludnienia wsie gminy można podzielić na następujące grupy:

- wsie duże (powyżej 500 mieszkańców): Zielonagóra, Gaj Mały
- wsie średnie (300 – 500 mieszkańców): Piotrowo, Kobylniki
- wsie małe (150 – 300 mieszkańców): Słopanowo Huby, Słopanowo, Pęckowo, Ordzin, Obrowo, Koźmin, Karolin
- wsie bardzo małe (mniej niż 150 mieszkańców): Żurawiniec, Stobnicko, Obrzycko Zamość, Obrzycko Zamek, Nowina, Modrak, Lisbona, Karczemka, Jaryszewo, Dobrogostowo, Daniele, Chraplewo, Bugaj, Brączewo, Borownik, Antoniny, Annogóra.

### Sieć osadnicza w gminie Obrzycko.

| Miejscowość     | Mieszkańcy |       | Gospodarstwa domowe |                 |
|-----------------|------------|-------|---------------------|-----------------|
|                 | Liczba     | %     | Liczba mieszkań     | Liczba budynków |
| Annogóra        | 37         | 0,88  | 6                   | 6               |
| Antoniny        | 5          | 0,12  | 6                   | 8               |
| Borownik        | 25         | 0,59  | 6                   | 3               |
| Brączewo        | 120        | 2,84  | 34                  | 9               |
| Bugaj           | 4          | 0,09  | 1                   | 1               |
| Chraplewo       | 4          | 0,09  | 1                   | 1               |
| Daniele         | 5          | 0,12  | 1                   | 1               |
| Dobrogostowo    | 111        | 2,63  | 32                  | 24              |
| Gaj Mały        | 721        | 17,08 | 201                 | 115             |
| Jaryszewo       | 139        | 3,29  | 47                  | 39              |
| Karczemka       | 8          | 0,19  | 1                   | 1               |
| Karolin         | 168        | 3,99  | 52                  | 32              |
| Kobylniki       | 335        | 7,93  | 86                  | 23              |
| Koźmin          | 226        | 5,35  | 57                  | 58              |
| Lisbona         | 8          | 0,19  | 2                   | 2               |
| Modrak          | 18         | 0,43  | 7                   | 8               |
| Nowina          | 3          | 0,07  | 1                   | 1               |
| Obrowo          | 242        | 5,73  | 61                  | 10              |
| Ordzin          | 214        | 5,07  | 49                  | 37              |
| Obrzycko Zamek  | 42         | 0,99  | 13                  | 11              |
| Obrzycko Zamość | 16         | 0,38  | 8                   | 6               |
| Pęckowo         | 233        | 5,52  | 60                  | 37              |

|                 |     |       |     |     |
|-----------------|-----|-------|-----|-----|
| Piotrowo        | 424 | 10,04 | 123 | 83  |
| Słopianowo      | 171 | 4,05  | 47  | 33  |
| Słopianowo Huby | 197 | 4,67  | 59  | 42  |
| Stobnicko       | 141 | 3,34  | 38  | 39  |
| Zielonagóra     | 603 | 14,28 | 164 | 159 |
| Żurawiniec      | 2   | 0,05  | 1   | 1   |

Źródło: Dane własne gminy

Teren gminy Obrzycko jest w większości obszarem rolniczym z przewagą pól uprawnych. Kompleksy leśne zajmują północną część gminy. Przez południową część gminy przepływa rzeka Sama, a przez środkową część gminy przepływa rzeka Warta.

#### 2.1.4. Ludność i zatrudnienie.

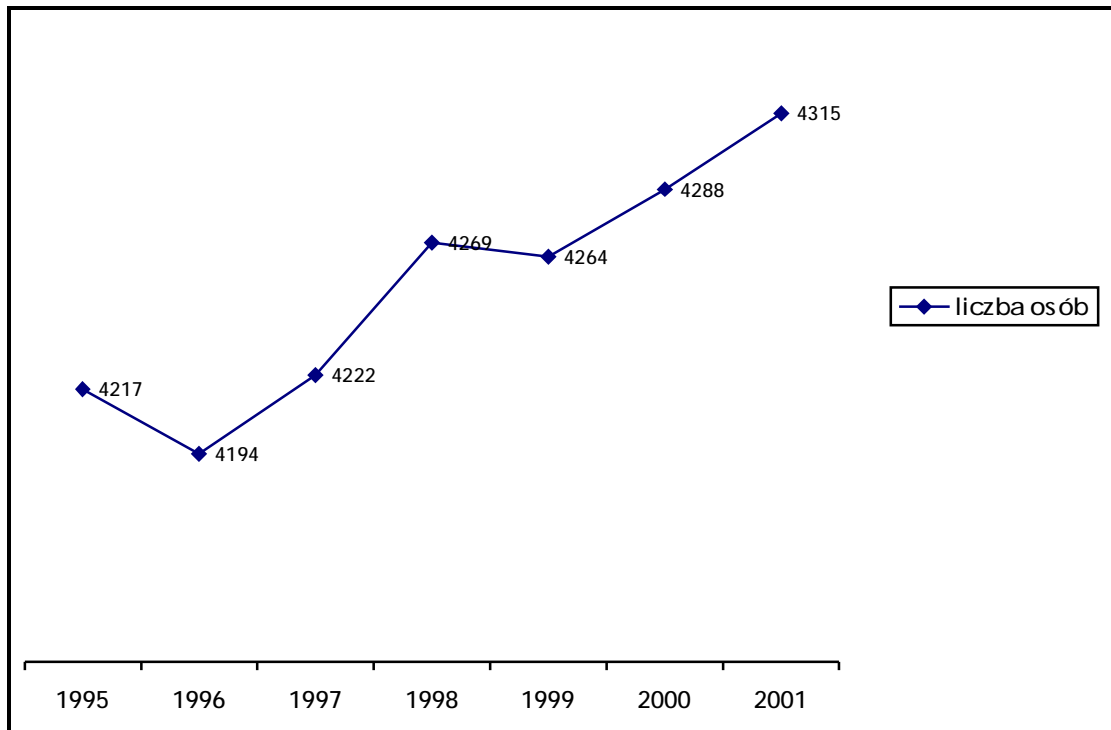
Stan ludności gminy Obrzycko, określany wg faktycznego miejsca zamieszkania w dniu 31 XII 2001 r. wyniósł 4290 osób, w tym 2141 kobiet. W 2001 roku ludność gminy Obrzycko stanowiła 5,02 % ludności powiatu szamotulskiego i 0,13 % ludności województwa wielkopolskiego.

W 1995 r. społeczeństwo gminy Obrzycko liczyło 4217 osób. W okresie od 1995 do 2001 r. liczba mieszkańców systematycznie wzrastała, przybyło 98 osób.

#### Ludność w gminie Obrzycko w latach 1986 – 2000.

| Rok  | Mieszkańcy Gminy Obrzycko |           |         |
|------|---------------------------|-----------|---------|
|      | ogółem                    | mężczyźni | kobiety |
| 1995 | 4217                      | 2118      | 2099    |
| 1996 | 4194                      | 2101      | 2093    |
| 1997 | 4222                      | 2117      | 2105    |
| 1998 | 4269                      | 2130      | 2139    |
| 1999 | 4264                      | 2134      | 2130    |
| 2000 | 4278                      | 2134      | 2144    |
| 2001 | 4315                      | 2150      | 2165    |

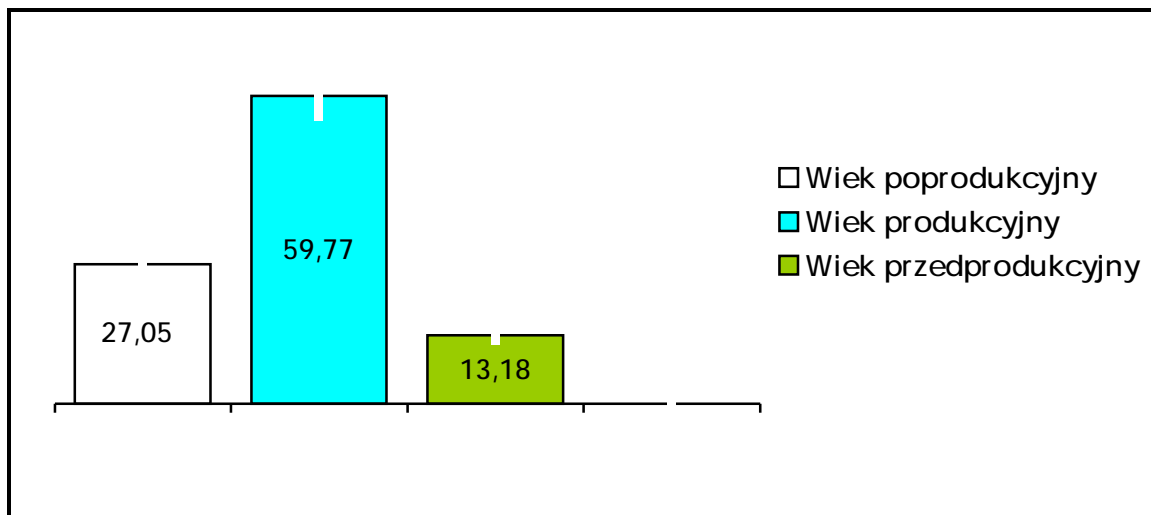
Źródło: Dane własne gminy



Ludność w gminie Obrzycko w latach 1995 – 2001.

W 1999 roku stan ludności gminy w podziale na tzw. ekonomiczne grupy ludności przedstawia się następująco:

- wiek przedprodukcyjny 1157 osób (27,05 %)
- wiek produkcyjny 2557 osób (59,77 %)
- wiek poprodukcyjny 564 osób (13,18 %)

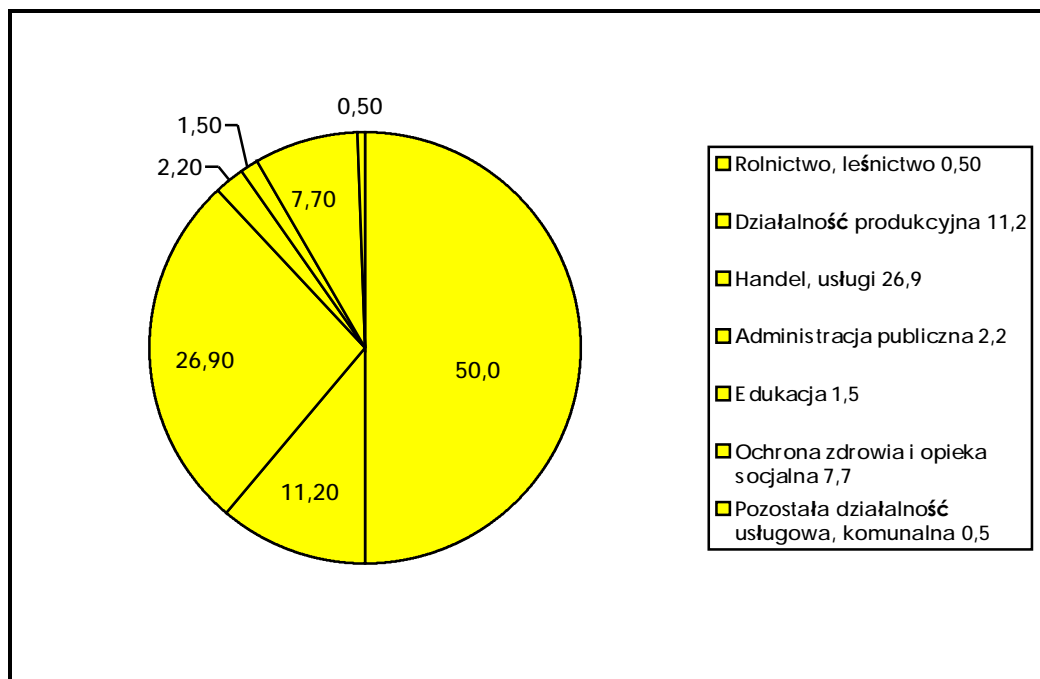


Struktura wiekowa ludności gminy Obrzycko wg ekonomicznych grup wiekowych w %

Gminę cechuje niski wskaźnik gęstości zaludnienia. Wynosi on 38,8 osoby na 1 km<sup>2</sup> powierzchni ogólnej gminy (powiat szamotulski 76 na 1 km<sup>2</sup>, Województwo wielkopolskie 112 osób na 1 km<sup>2</sup>).

### Struktura zatrudnienia w gminie Obrzycko.

| Wyszczególnienie                             | ogółem |      |
|--|--------|------|
|  | osób   | %    |
| Ogółem zatrudnienie:                         | 344    | 50,0 |
| A. Rolnictwo, leśnictwo                      | 77     | 11,2 |
| B. Działalność produkcyjna                   | 185    | 26,9 |
| C. Budownictwo                               | -      | -    |
| D. Handel, usługi                            | 15     | 2,2  |
| E. Transport, magazyny łącznie               | -      | -    |
| F. Pośrednictwo finansowe                    | -      | -    |
| G. Obsługa nieruchomości                     | -      | -    |
| H. Administracja publiczna                   | 10     | 1,5  |
| I. Edukacja                                  | 53     | 7,7  |
| J. Ochrona zdrowia i opieka socjalna         | 4      | 0,5  |
| K. Pozostała działalność usługowa, komunalna | -      | -    |
| L. Pozostałe działalności                    | -      | -    |



Pracujący w sektorach gospodarki w gminie Obrzycko ogółem w %.

Liczba osób bezrobotnych w gminie Obrzycko na dzień 31.12.2001 r. wynosiła 531, w tym 302 kobiety.

### Bezrobotni zarejestrowani w gminie Obrzycko (wraz z miastem)

Wg stanu na dzień 31 grudnia 2001 roku

| Wyszczególnienie  | Bezrobotni zarejestrowani |         |                     |         |
|---|---------------------------|---------|---------------------|---------|
|   | Ogółem                    |         | Z prawem do zasiłku |         |
|   | Razem                     | Kobiety | Razem               | Kobiety |
| Ogółem 01   | 531                       | 302     | 67                  | 24      |
| - poprzednio pracujące 02                                 | 399                       | 220     | 63                  | 24      |
| - z e. 02 poprzednio pracujące do momentu zarejestrowania | 205                       | 112     | 46                  | 16      |
| - z w. 02 w tym zwolnione z przyczyn zakładu pracy        | 28                        | 11      | 16                  | 7       |
| - z w. 01 dotychczas nie pracujące                        | 132                       | 82      | 4                   | 0       |
| Niektóre kategorie bezrobotnych z wiersz 01               |                           |         |                     |         |
| Niepełnosprawni   | 6                         | 2       | 0                   | 0       |
| Zamieszkali na wsi  | 228                       | 112     | 31                  | 12      |
| - w tym posiadający gospodarstwo rolne                    | 0                         | 0       | 0                   | 0       |

Źródło: Dane własne gminy

### Tabela porównawcza stanu bezrobocia na terenie miasta i gminy Obrzycko między stanem na koniec marca 2000 r., a stanem na koniec grudnia 2001 r.

| Wyszczególnienie  | Bezrobotni zarejestrowani |         |            |         |                |         |
|---|---------------------------|---------|------------|---------|----------------|---------|
|   | 27.03.2000                |         | 31.12.2001 |         | Różnica (+, -) |         |
|   | Razem                     | Kobiety | Razem      | Kobiety | Razem          | Kobiety |
| Ogółem 01   | 306                       | 205     | 531        | 302     | + 225          | + 97    |
| - poprzednio pracujące 02                                 | 248                       | 156     | 399        | 220     | + 151          | + 64    |
| - z w. 02 poprzednio pracujące do momentu zarejestrowania | b. d.                     | b. d.   | 205        | 112     | -              | -       |
| - z w. 02 w tym zwolnione z przyczyn zakładu pracy        | 25                        | 13      | 28         | 11      | + 3            | - 2     |
| - z w. 01 dotychczas nie pracujące                        | 58                        | 49      | 132        | 82      | + 74           | + 33    |

Źródło: Dane własne gminy

### 2.1.5. Poza rolnicza działalność gospodarcza.

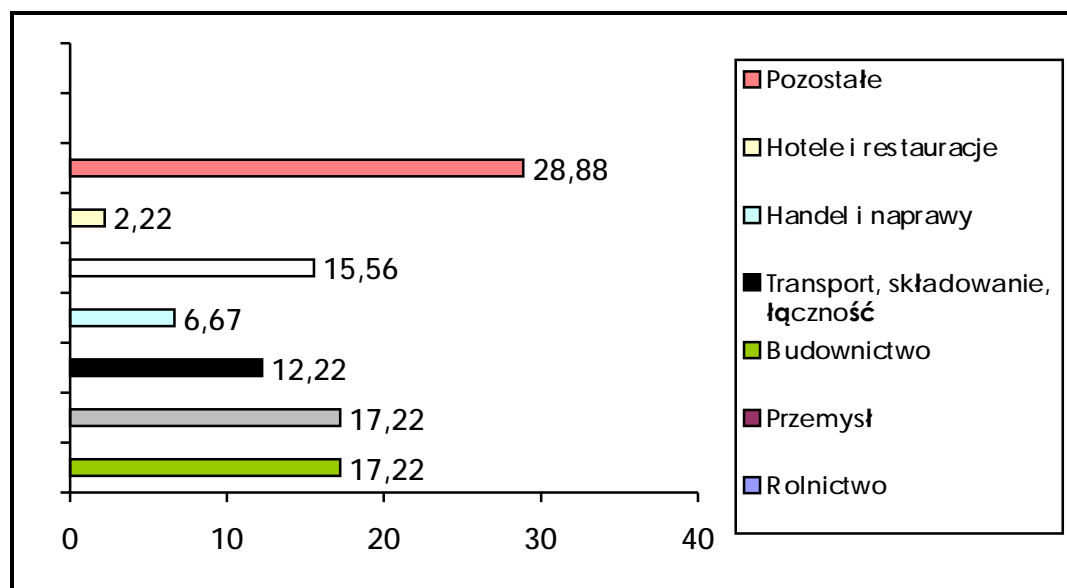
Gmina Obrzycko jest rejonem o charakterze rolniczo - przemysłowym. Produkcję rolniczą uzupełnia przetwórstwo rolno – spożywcze oraz usługi produkcyjne i społeczne. W ewidencji działalności gospodarczej w dniu 31.12.2001 r. figurowało 180 zarejestrowanych podmiotów gospodarczych. W 1999 r. było zaewidencjonowanych 155 podmiotów gospodarki narodowej z terenu gminy Obrzycko. Struktura podmiotów gospodarczych w gminie wg form własności w 1998 r. przedstawiała się następująco:

- 7 podmiotów sektora publicznego,
- 180 podmioty osób fizycznych,
- 7 spółek prawa handlowego
- 0 spółdzielnie.

W 4 spółkach prawa handlowego odnotowano udział kapitału zagranicznego.

Według kryterium przedmiotu działalności gospodarczej podział podmiotów zarejestrowanych ewidencji w 2001 r. był następujący:

|                                    |              |
|------------------------------------|--------------|
| - rolnictwo                        | 31 podmiotów |
| - działalność produkcyjna          | 31 podmiotów |
| - budownictwo                      | 22 podmioty  |
| - transport, składowanie, łączność | 12 podmiotów |
| - handel i naprawy                 | 28 podmiotów |
| - hotele i restauracje             | 4 podmioty   |
| - pozostałe                        | 52 podmioty  |



Struktura podmiotów gospodarczych w gminie Obrzycko w 2001 r. w %



### 2.1.6. Rolnictwo

Podstawowym kierunkiem działalności gospodarczej w gminie jest produkcja rolnicza. Powierzchnia gruntów użytkowanych na cele rolnicze (ustalona według granic administracyjnych) przedstawia się następująco:

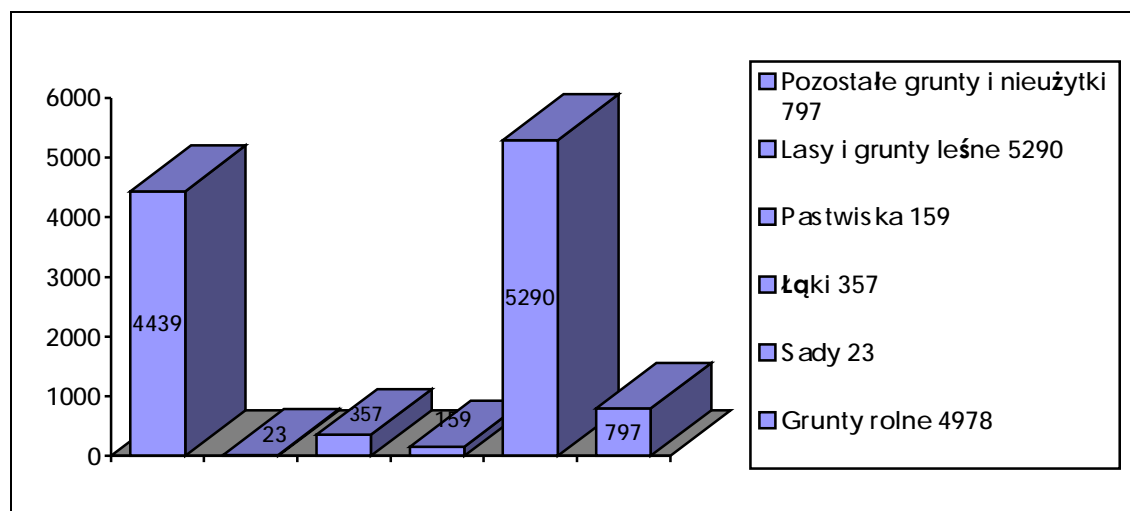
- użytki rolne 4978 ha,
- grunty orne 4439 ha,
- sady 23 ha,
- łąki 357 ha,
- pastwiska 159 ha.

Gospodarstwa indywidualne władają 2972 ha użytków rolnych (wg granic administracyjnych), co stanowi 60 % użytków rolnych w gminie.

#### *Użytki rolne w gminie Obrzycko*

| Wyszczególnienie                | Grunty ogółem |       | Gospodarstwa indywidualne |       |
|---------------------------------|---------------|-------|---------------------------|-------|
|                                 | ha            | %     | ha                        | %     |
| 1. Użytki rolne w tym:          | 4978          | 100,0 | 2972                      | 100,0 |
| grunty orne                     | 4439          | 89,2  | 2661                      | 89,5  |
| sady                            | 23            | 0,4   | 19                        | 0,7   |
| łąki                            | 357           | 7,2   | 217                       | 7,3   |
| pastwiska                       | 159           | 3,2   | 75                        | 2,5   |
| 2. Lasy i grunty leśne          | 5290          | -     | 189                       | -     |
| 3. Pozostałe grunty i nieużytki | 797           | -     | 478                       | -     |

Zródło: Dane własne gminy



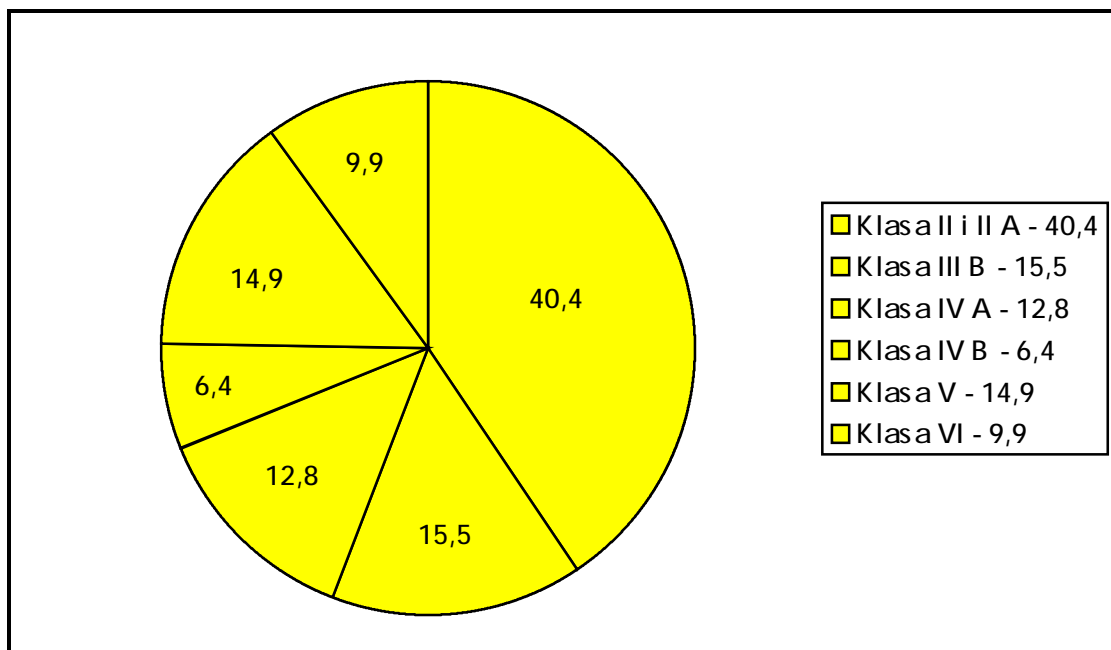
Struktura gruntów rolnych w gminie w ha

O rolniczym charakterze gminy świadczy wysoki wskaźnik powierzchni użytków rolnych w przeliczeniu na 1 mieszkańca. Wynosi on w gminie 1,15 ha, zaś w powiecie szamotulskim 0,78 ha, a w województwie 0,57 ha.

Najważniejszym, nie zastępowalnym elementem w produkcji rolniczej jest gleba. Na terenie gminy wiejskiej Obrzycko najczęściej gleb, wykorzystywanych rolniczo występuje w klasie IIIa – stanowią one 35% wszystkich gruntów ornych, w klasie IIIb – udział ten wynosi 16%, nieco mniej jest gleb drugoklasowych – 7%. Całkowity jest natomiast brak gleb gruntów klasy I. Porównując jakość gruntów ornych gminy Obrzycko do całego powiatu szamotulskiego, należy podkreślić, iż gmina posiada znacznie więcej gleb w wyższych klasach bonitacyjnych niż pozostałe gminy z terenu powiatu.

Udział gruntów ornych w poszczególnych klasach bonitacyjnych gleb przedstawia się następująco:

|              |        |          |
|--------------|--------|----------|
| - Klasa II   | 144 ha | ( 5,4 %) |
| - Klasa IIIa | 940 ha | (35,1 %) |
| - Klasa IIIb | 416 ha | (15,5 %) |
| - Klasa IVa  | 342 ha | (12,8 %) |
| - Klasa IVb  | 172 ha | (6,4 %)  |
| - Klasa V    | 400 ha | (14,9 %) |
| - Klasa VI   | 252 ha | (9,4 %)  |
| - Klasa VIRZ | 14 ha  | (0,5 %). |



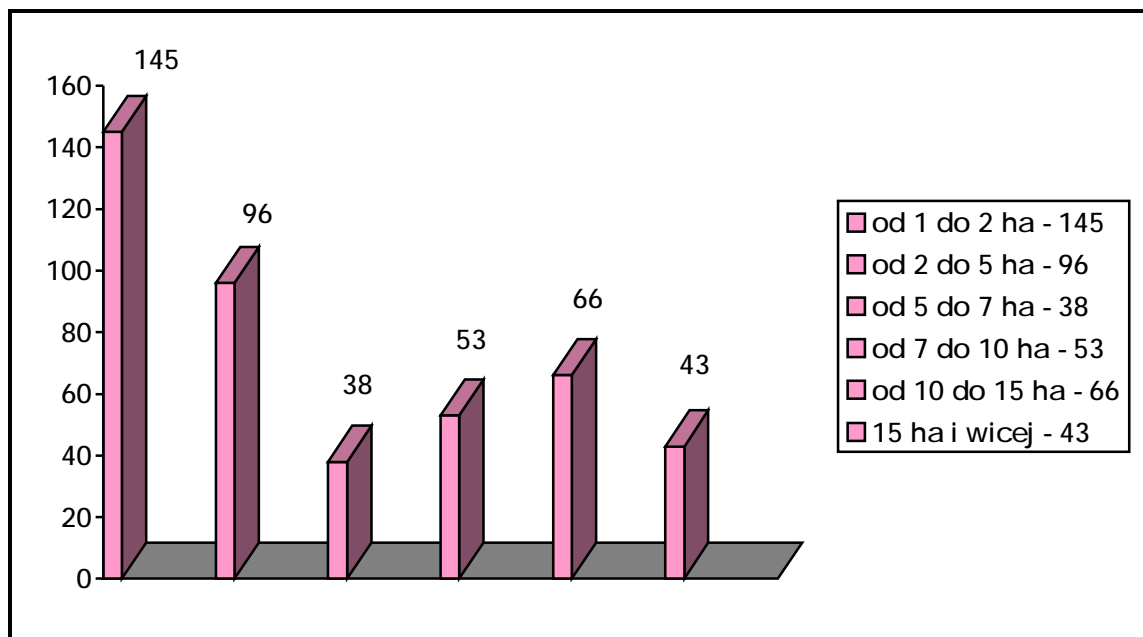
Udział gruntów ornych w klasach bonitacyjnych gleb

Gleby klas najsłabszych (V i VI klasa) stanowią 24,8 % ogółu powierzchni gruntów ornych w gminie (w województwie wielkopolskim gleby tych klas zajmują 40 % gruntów). W gminie Obrzycko występują korzystne warunki przyrodnicze do prowadzenia produkcji rolnej.

### Indywidualne gospodarstwa rolne w gminie wg grup obszarowych

| Grupy obszarowe gospodarstw | Liczba gospodarstw | Łączna powierzchnia użytków rolnych | Udział grupy obszarowej (w %) w: |                                      |
|-----------------------------|--------------------|-------------------------------------|----------------------------------|--------------------------------------|
|                             |                    |                                     | ogólnej liczbie gospodarstw      | łączniej powierzchni użytków rolnych |
| 1 do mniej niż 2 ha         | 145                | 175                                 | 32,9                             | 5,8                                  |
| 2 do mniej niż 5 ha         | 96                 | 299                                 | 21,8                             | 10,0                                 |
| 5 do mniej niż 7 ha         | 38                 | 216                                 | 8,6                              | 7,2                                  |
| 7 do mniej niż 10 ha        | 53                 | 437                                 | 12,0                             | 14,6                                 |
| 10 do mniej niż 15 ha       | 66                 | 796                                 | 15,0                             | 26,6                                 |
| powyżej 15 ha               | 43                 | 1073                                | 9,7                              | 35,8                                 |
| razem                       | 441                | 2996                                | 100,0                            | 100,0                                |

Zródło: Dane własne gminy



Liczba indywidualnych gospodarstw rolnych w poszczególnych grupach obszarowych

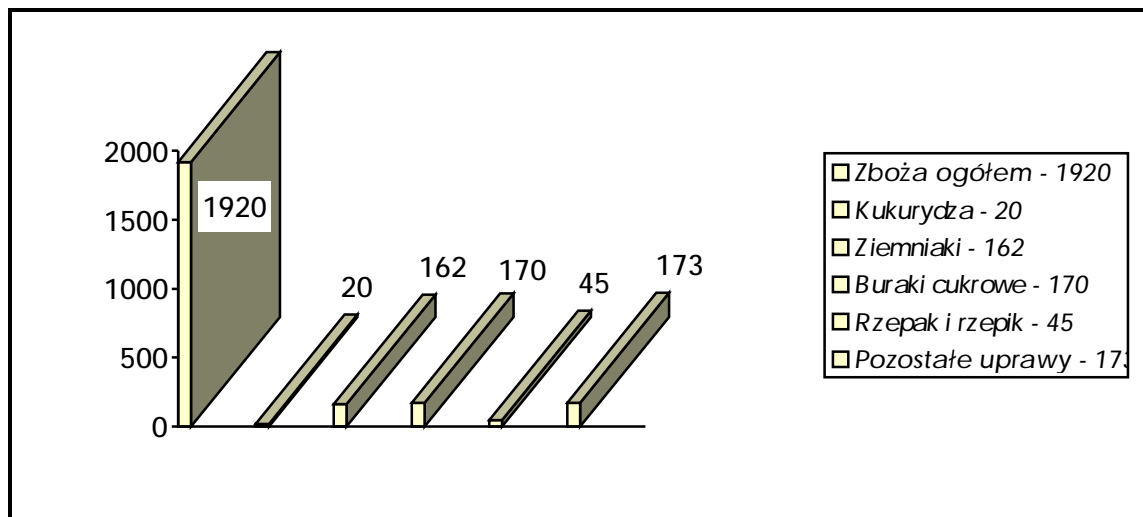
Przedstawiając strukturę agrarną gminy należy podkreślić, że grupa gospodarstw do 5 ha licząca 241 gospodarstw (55 % ogółu gospodarstw indywidualnych) zajmuje tylko 474 ha tj. 15,8 % powierzchni użytków rolnych należących do indywidualnych gospodarstw rolnych.

**Powierzchnia, zbiory i plony głównych ziemiopłodów w indywidualnych gospodarstwach rolnych w gminie w 1999 i 2000 roku**

| Uprawy                | Powierzchnia upraw na ha |      | Zbiory w dt |       | Plony z 1 ha w dt |       |
|-----------------------|--------------------------|------|-------------|-------|-------------------|-------|
|                       | 1999                     | 2000 | 1999        | 2000  | 1999              | 2000  |
| Zboża ogółem          | 1902                     | 1920 | 74810       | 49905 | 39,3              | 26,0  |
| w tym: pszenica ozima | 400                      | 390  | 17600       | 14430 | 44,0              | 37,0  |
| pszenica jara         | 95                       | 105  | 3990        | 3045  | 42,0              | 29,0  |
| żyto                  | 380                      | 370  | 11780       | 5550  | 31,0              | 15,0  |
| jęczmień ozimy        | 50                       | 60   | 2400        | 2340  | 48,0              | 39,0  |
| jęczmień jary         | 350                      | 360  | 14350       | 9000  | 41,0              | 25,0  |
| owies                 | 20                       | 20   | 780         | 400   | 39,0              | 20,0  |
| pszenżyto             | 217                      | 225  | 9090        | 6950  | 82,0              | 54,0  |
| mieszanki zbożowe     | 390                      | 390  | 14820       | 8190  | 38,0              | 21,0  |
| Ziemniaki             | 158                      | 162  | 28440       | 34020 | 180,0             | 210,0 |
| Buraki cukrowe        | 180                      | 170  | 63000       | 69700 | 350,0             | 410,0 |
| Rzepak i rzepik       | 60                       | 45   | 1410        | 770   | 42,0              | 28,0  |
| Pozostałe uprawy      | 177                      | 173  | -           | -     | -                 | -     |

Zródło: Dane własne gminy

**ROK 2000**



Powierzchnia upraw w ha

## 2.1.7. Finanse gminy.

**WYKONANIE DOCHODÓW BUDŻETOWYCH ZA IV KWARTAŁ 2000 R.**

| Dział | Treść   | Wykonanie           | %           |
|-------|---|---------------------|-------------|
| 40    | Rolnictwo   | 170.126             | 110,8       |
| 45    | Leśnictwo   | 1.756               | 87,8        |
| 50    | Transport   | 92.000              | 100         |
| 70    | Gospodarka komunalna  | 96.374              | 35,7        |
| 74    | Gospodarka mieszkaniowa oraz niematerialne usługi komunalne                                   | 260.127             | 122,1       |
| 79    | Oświata i wychowanie  | 96.023              | 99,6        |
| 83    | Kultura i sztuka  | 11.216              | 112,2       |
| 86    | Opieka społeczna  | 284.405             | 99,8        |
| 87    | Kultura fizyczna i sport  | 3.800               | 100         |
| 89    | Różna działalność   | 753                 | 100         |
| 90    | Dochody od osób prawnych i fizycznych i innych jednostek nie posiadających osobowości prawnej | 1.449.936           | 90,4        |
| 91    | Administracja państwowa i samorządowa   | 83.770              | 99,5        |
| 93    | Bezpieczeństwo publiczne  | 800                 | 100         |
| 94    | Finanse   | 47.789              | 93,7        |
| 97    | Różne rozliczenia   | 1.471.939           | 100         |
| 99    | Urzędy naczelných organów władzy kontroli i sądownictwa                                       | 4.043               | 100         |
|       | <b>Razem:</b>   | <b>4.074.857,00</b> | <b>93,8</b> |

Źródło: Dane własne gminy

**WYKONANIE WYDATKÓW BUDŻETOWYCH ZA IV KWARTAŁ 2000 R.**

| Dział | Treść   | Wykonanie        | %           |
|-------|---|------------------|-------------|
| 40    | Rolnictwo   | 194.190          | 98,6        |
| 45    | Leśnictwo   | 1.500            | 100         |
| 50    | Transport   | 242.886          | 93,5        |
| 70    | Gospodarka komunalna                                    | 933.343          | 79,4        |
| 74    | Gospodarka mieszkaniowa oraz niematerialne usługi       | 121.880          | 98,1        |
| 79    | Oświata i wychowanie                                    | 1.964.436        | 99,2        |
| 83    | Kultura i sztuka  | 104.489          | 95,7        |
| 85    | Ochrona zdrowia   | 13.496           | 45,7        |
| 86    | Opieka społeczna  | 409.353          | 90,8        |
| 87    | Kultura fizyczna i sport                                | 19.680           | 99,9        |
| 89    | Różna działalność                                       | 753              | 100         |
| 91    | Administracja państwowa i samorządowa                   | 655.638          | 99,3        |
| 93    | Bezpieczeństwo publiczne                                | 11.314           | 100         |
| 94    | Finanse   | -                | -           |
| 97    | Różne rozliczenia                                       | -                | -           |
| 99    | Urzędy naczelných organów władzy kontroli i sądownictwa | 4.043            | 100         |
|       | <b>Razem</b>  | <b>4.677.001</b> | <b>93,0</b> |

Źródło: Dane własne gminy

**DOCHODY BUDŻETOWE ZA 2001 ROK**

| <b>Dział</b> | <b>Treść</b>  | <b>Wykonanie</b> | <b>%</b>  |
|--------------|---|------------------|-----------|
| 010          | Rolnictwo i łowiectwo   | 731.870          | 94        |
| 100          | Górnictwo i kopalnictwo   | 3.891            | 130       |
| 600          | Transport i łączność  | 800              | 2         |
| 700          | Gospodarka mieszkaniowa   | 228.116          | 110       |
| 750          | Administracja publiczna   | 83.453           | 97        |
| 751          | Urzędy naczelnych organów władzy państwowej kontroli i ochrony prawa oraz sądownictwa                   | 4.296            | 100       |
| 754          | Bezpieczeństwo publiczne i ochrona przeciwpożarowa  | 900              | 100       |
| 756          | Dochody od osób prawnych, od osób fizycznych i od innych jednostek nie posiadających osobowości prawnej | 1.391.810        | 94        |
| 758          | Różne rozliczenia   | 2.150.656        | 100       |
| 801          | Oświata i wychowanie  | 200.374          | 100       |
| 853          | Opieka społeczna  | 347.004          | 99        |
| 854          | Edukacyjna opieka wychowawcza   | 718              | 80        |
| 900          | Gospodarka komunalna i ochrona środowiska   | 41.600           | 100       |
| 921          | Kultura i ochrona dziedzictwa narodowego  | 2.547            | 25        |
|              | <b>Razem:</b>   | <b>5.188.035</b> | <b>97</b> |

Zródło: Dane własne gminy

**WYDATKI BUDŻETOWE ZA 2001 ROK**

| <b>Dział</b> | <b>Treść</b>   | <b>Wykonanie</b> | <b>%</b>  |
|--------------|--|------------------|-----------|
| 010          | Rolnictwo i łowiectwo  | 894.203          | 67        |
| 600          | Transport i łączność   | 242.272          | 99        |
| 700          | Gospodarka mieszkaniowa  | 56.801           | 86        |
| 750          | Administracja publiczna  | 796.901          | 98        |
| 751          | Urzędy naczelnych organów władzy, kontroli ochrony prawa i sądownictwa | 4.296            | 100       |
| 754          | Bezpieczeństwo publiczne i ochrona przeciwpożarowa                     | 88.559           | 95        |
| 758          | Różne rozliczenia  | 61.427           | 92        |
| 801          | Oświata i wychowanie   | 2.058.397        | 95        |
| 851          | Ochrona zdrowia  | 24.592           | 81        |
| 853          | Opieka społeczna   | 515.405          | 98        |
| 854          | Edukacyjna opieka wychowawcza  | 47.581           | 97        |
| 900          | Gospodarka komunalna i ochrona środowiska                              | 105.340          | 84        |
| 921          | Kultura i ochrona dziedzictwa narodowego                               | 91.601           | 95        |
| 926          | Kultura fizyczna i sport   | 27.400           | 100       |
|              | <b>Razem:</b>  | <b>5.014.757</b> | <b>89</b> |

Zródło: Dane własne gminy

## 2.2. Ocena społeczna gminy – analiza SWOT

### ANALIZA

Przedstawiona analiza *mocnych i słabych* stron Gminy Obrzycko oraz *szans i zagrożeń* związanych z jej rozwojem, niezbędna w procesie budowania strategii.

Analiza objęła następujące dziedziny:

- **gospodarczą,**
- **społeczną,**
- **ekologiczną,**
- **techniczną.**

**DZIEDZINA GOSPODARCZA**

| <b>Mocne strony</b>  | <b>Słabe strony</b>  |
|--|--|
| Korzystna lokalizacja gminy – bliskość ośrodków miejskich  | Niski kapitał własny podmiotów gospodarczych w gminie                              |
| Wysoka kultura rolna   | Mała liczba podmiotów gospodarczych z siedzibą na terenie gminy                    |
| Wysoka jakość gruntów ornych   | Brak inwestorów  |
| Korzystna struktura agrarna w gminie   | Bardzo słabo rozwinięte przetwórstwo płodów rolnych                                |
| Wysoka wydajność w rolnictwie  | Brak związków branżowych producentów rolnych                                       |
| Wysoka towarowa produkcja rolna  | Niska opłacalność produkcji w rolnictwie   |
| Dobrze rozwinięta produkcja trzody chlewnej  | Słabo rozwinięta specjalizacja produkcji w gospodarstwach rolnych                  |
| Przewaga średnich gospodarstw rolnych  | Duże trudności w zbyciu produkcji rolniczej  |
| Duża podaż siły roboczej   | Brak bazy turystycznej   |
| Dobrze funkcjonujące miejscowe banki   | Brak uzbrojonych terenów pod aktywizację gospodarczą i dla inwestorów zewnętrznych |
| Możliwość zatrudnienia w przedsiębiorstwie Möbel Oase i Garten Holtz Hadryś, Lasy Państwowe i innych | Mała liczba i mała różnorodność zakładów usługowych                                |
| Rezerwy terenów do zagospodarowania na cele działalności gospodarczej                                | Brak większych możliwości powiększenia gospodarstw rolnych                         |
| Dobry układ sieci dróg   | Nieczynna linia kolejowa, zły stan sieci energetycznej                             |
| Dobrze rozwinięta sieć wodociągów  | Przerost zatrudnienia w rolnictwie   |
| Bardzo dobre warunki do rozwoju turystyki  | Niesprawna melioracja użytków rolnych  |
| Przychylność władz miejscowych do rozwoju działalności gospodarczej                                  | Słabo rozwinięta infrastruktura w zakresie kanalizacji i oczyszczalni ścieków      |



## DZIEDZINA GOSPODARCZA

| Szanse  | Zagrożenia  |
|---|---|
| <p>Korzystne położenie gminy – mała odległość od miast, ukształtowanie terenu</p> <p>Możliwość wysokiej jakości produkcji rolniczej w gminie</p> <p>Wielkopolska kultura i Wielkopolska jakość produkcji</p> <p>Rozwój turystyki, usług rekreacyjnych i agroturystyki</p> <p>Pozyskiwanie środków finansowych na rozwój gminy</p> <p>Możliwości wymiany gospodarczej z Zachodem, zwłaszcza z firmami z Niemiec</p> <p>Nawiązanie wymiany parterowej z firmami z państw Europy Wschodniej</p> <p>Rozwój rzemiosła , usług i produkcji wyrobów regionalnych</p> <p>Tworzenie nowych miejsc pracy w gminie (pozyskiwanie inwestorów z zewnątrz i lokalizacja zakładów pracy na terenie gminy), zmniejszenie bezrobocia</p> <p>Tworzenie grup producenckich w rolnictwie</p> <p>Zagospodarowanie obiektów zabytkowych (obiektów pałacowych)</p> | <p>Niewłaściwa polityka gospodarcza Państwa</p> <p>Zła polityka rolna – brak strategii państwa w zakresie rolnictwa</p> <p>Nieustabilizowany rynek zbytu płodów rolnych</p> <p>Brak płynności finansowej gospodarstw rolnych i bardzo ograniczone możliwości inwestowania w rolnictwie</p> <p>Bardzo niska opłacalność produkcji rolniczej</p> <p>Okres przejściowy w związku z integracją Polski z UE</p> <p>Bardzo wysokie podatki i inne obciążenia</p> <p>Zbyt mało publicznych środków finansowych przekazywanych do gmin</p> <p>Brak pełnej infrastruktury technicznej w gminie</p> |

## DZIEDZINA SPOŁECZNA

| <b>Mocne strony</b>   | <b>Słabe strony</b>  |
|---|--|
| Silna więź społeczności gminy                                   | Słabo rozwinięta sieć usług medycznych                     |
| Stosunkowo dobrze działające organizacje społeczne              | Brak odpowiedniej całorocznej bazy sportowo – rekreacyjnej |
| Bogate dziedzictwo historyczne                                  | Wzrastające bezrobocie w gminie                            |
| Dobrze rozwinięte szkolnictwo na poziomie podstawowym i średnim | Niski poziom wykształcenia ludności gminy                  |
| Opieka szkolna w gminie   | Mała przedsiębiorczość mieszkańców                         |
| Brak narkomanii i innych społecznych zjawisk patologicznych     | Niewystarczające nakłady finansowe na opiekę społeczną     |
| Zadbane placówki oświatowe                                      | Mała aktywność mieszkańców gminy w zakresie kultury        |
| Dobrze rozwinięta profilaktyka przeciwalkoholowa                |  |
| Dobry księgozbiór bibliotek szkolnych i punktów bibliotecznych  |  |
| Obecność liderów w różnych dziedzinach życia w gminie           |  |

## DZIEDZINA SPOŁECZNA

| <b>Szanse</b>   | <b>Zagrożenia</b>  |
|---|--|
| Niska średnia wieku<br>Wyższa uczelnia w Szamotułach<br>Bliskość do różnorodnych szkół<br>Pielęgnowanie tradycji wielkopolskiej i szamotulskiej<br>Wprowadzenie reform społecznych<br>Upowszechnienie średniego wykształcenia | Nie dofinansowanie przez budżet państwa reform społecznych<br>Zbyt duże obciążenie gminy kosztami wprowadzania reform społecznych<br>Brak kompleksowych rozwiązań w zakresie ochrony zdrowia<br>Brak środków finansowych na inwestycje w oświacie<br>Odpłatność za szkolnictwo wyższe<br>Wysokie bezrobocie wśród kobiet i młodzieży<br>Niskie płace w sferze budżetowej i poza budżetowej.<br>Wysokie podatki i inne obciążenia<br>Bezkrytyczne przyjmowanie złych wzorów |

## DZIEDZINA EKOLOGICZNA

| Mocne strony   | Słabe strony  |
|--|---|
| Brak przemysłu niszczącego środowisko  | Brak infrastruktury w zakresie kanalizacji i oczyszczania ścieków we wsiach położonych w północnej stronie gminy. |
| Duże walory krajobrazowe gminy   | Brak wysypiska śmieci.  |
| Sąsiedztwo Puszczy Noteckiej   | Brak gazyfikacji terenu gminy   |
| Czyste i bogate środowisko przyrodnicze  | Dziki wysypiska śmieci i wylewiska ścieków  |
| Niskie zaludnienie na terenie gminy  | Zanieczyszczanie lasów, rzek i rowów  |
| Średnio zorganizowany odbiór nieczystości stałych i ich segregacja                 | Niska świadomość ekologiczna społeczeństwa  |
| Kanalizacja we wsiach: Ordzin, Pęckowo, Kobylniki, Słopanowo Huby, Obrowo, Koźmin. |   |

## DZIEDZINA EKOLOGICZNA

| Szanse  | Zagrożenia   |
|---|--|
| Planowane wsparcie finansowe na ochronę środowiska ze strony UE     | Zanieczyszczenie środowiska przez mieszkańców gminy, zakłady pracy, turystów |
| Edukacja ekologiczna społeczeństwa                                  | Zanieczyszczenie wód   |
| Nowe technologie bezpieczne dla środowiska                          | Brak środków finansowych na ochronę wód i lasów                              |
| Promocja zdrowego stylu życia                                       | Niska świadomość ekologiczna społeczeństwa                                   |
| Tworzenie ścieżek dydaktycznych związanych z przyrodą i krajobrazem | Brak współdziałania gmin w zakresie ochrony środowiska                       |
|   | Rosnące niszczenie środowiska przez mieszkańców gminy i turystów             |

## DZIEDZINA TECHNICZNA

| <b>Mocne strony</b>   | <b>Słabe strony</b>  |
|---|--|
| <p>Dobrze rozbudowana sieć wodociągów na terenie gminy</p> <p>Stosunkowo dobrze rozwinięta sieć dróg</p> <p>Dobrze rozwinięta sieć sklepów spożywczych</p> <p>Duże zainteresowanie mieszkańców gminy rozbudową infrastruktury technicznej</p> | <p>Słabo rozwinięta sieć kanalizacyjna</p> <p>Brak sieci gazowej</p> <p>Przestarzała sieć elektryczna</p> <p>Niesprawna melioracja na użytkach rolnych</p> <p>Zły stan techniczny chodników i ich niedostateczny rozwój</p> <p>Brak własnych środków finansowych w gminie na modernizację i rozbudowę infrastruktury technicznej</p> |

## DZIEDZINA TECHNICZNA

| <b>Szanse</b>   | <b>Zagrożenia</b>   |
|---|---|
| <p>Dynamiczny rozwój nowych technologii</p> <p>Bliskość rurociągu gazowego – możliwość zaopatrzenia mieszkańców gminy w gaz ziemny</p> <p>Linia kolejowa na terenie gminy</p> <p>Żeglowna rzeka Warta</p> <p>Możliwość pozyskania publicznych środków finansowych na rozbudowę infrastrukturę</p> | <p>Wysokie koszty inwestycji</p> <p>Duże trudności w pozyskaniu dotacji na rozbudowę infrastrukturę</p> <p>Brak środków finansowych na modernizację sieci energetycznej</p> <p>Brak środków na wykorzystanie niekonwencjonalnych źródeł energii</p> |

## **2.3. GŁÓWNE PROBLEMY W GMINIE OBRZYCKO**

1. Brak inwestorów i środków finansowych na tworzenie nowych miejsc pracy i likwidację bezrobocia w gminie.
2. Brak przetwórstwa rolno – spożywczego w zakresie produkcji roślinnej i zwierzęcej.
3. Brak sieci gazowej w gminie.
4. Brak wysypiska śmieci.
5. Trudności w przekwalifikowaniu zawodowym mieszkańców gminy.
6. Trudna sytuacja w rolnictwie.
7. Słabo rozwinięta infrastruktura techniczna.
8. Zanieczyszczenie środowiska.
9. Brak całorocznej bazy sportowo – rekreacyjnej.

## **3. Program rozwoju Gminy Obrzycko**

### 3.1. Wizja i misja gminy.

Spółeczeństwo gminy Obrzycko i reprezentujący Go Samorząd, u progu Trzeciego tysiąclecia pobejmują program zróżnicowanych działań, w wyniku których gmina Obrzycko będzie:

- przyjaznym i bezpiecznym miejscem zamieszkania,
- ośrodkiem wzrostu gospodarczego o stabilnym rynku pracy,
- gminą o wysokiej wydajności rolnictwa z nowoczesnym przetwórstwem rolno-spożywczym,
- interesującym celem podróży dla turystów i atrakcyjnym miejscem do wypoczynku,
- gminą zapewniającą wysoki poziom usług społecznych.

Rozwój gminy będzie miał charakter zrównoważony, zmiany będą dokonywać się z poszanowaniem środowiska naturalnego i dziedzictwa kulturowego tej Ziemi.

Powyższa wizja pozwala sformułować następującą misję gminy Obrzycko:

***„ Gmina Obrzycko będzie gminą wyróżniającą się spośród gmin powiatu szamotulskiego i województwa wielkopolskiego, dobrymi warunkami zamieszkania i odpoczynku, dobrze rozwiniętą działalnością gospodarczą w sektorze średnich i małych przedsiębiorstw, wysokim poziomem rolnictwa i przetwórstwem rolno – spożywczego, stabilnym rynkiem pracy, aktywnie chronionym środowiskiem naturalnym i dobrze zachowanym dziedzictwem kultury.”***



### **3.2. Strategiczne cele rozwoju.**

We wcześniejszych etapach pracy nad strategią liderzy społeczności gminy określili najważniejsze problemy do rozwiązania w gminie Obrzycko. Wskazali mocne i słabe strony gminy, szanse i zagrożenia w jej rozwoju. Na podstawie tych informacji oraz uwarunkowań zewnętrznych gminy ustalono cel nadrzędny i cel główny. Sformułowano również cele strategiczne rozwoju gminy Obrzycko.

*Cel nadrzędny:*

**Wysoka jakość życia społeczeństwa gminy Obrzycko**

*Cel główny:*

**Trwały, akceptowany społecznie i bezpieczny dla środowiska rozwój społeczno gospodarczy gminy przy pełnym wykorzystaniu zasobów pracy i kapitału oraz walorów położenia geograficznego.**

*Cele strategiczne:*

- 1. Kompleksowe uzbrojenie terenów w infrastrukturę techniczną.**
- 2. Aktywizacja gospodarcza gminy.**
- 3. Utrzymanie wysokiego poziomu kształcenia.**
- 4. Rozwój mieszkalnictwa.**
- 5. Obrzycko gminą dbającą o historię i środowisko.**

## ***Cele operacyjne.***

Dla każdego celu strategicznego wyznaczono cele operacyjne.

### **Cel strategiczny 1: Kompleksowe uzbrojenie terenów w infrastrukturę techniczną.**

- Cele operacyjne:
1. Gazyfikacja gminy.
  2. Sanitacja wsi.
  3. Modernizacja sieci dróg.
  4. Usprawnienie gospodarki wodą.

### **Cel strategiczny 2: Aktywizacja gospodarcza gminy.**

- Cele operacyjne:
1. Poprawa konkurencyjności gospodarczej terenów gminy.
  2. Rozwój małych i średnich przedsiębiorstw.
  3. Turystyczny rozwój gminy.
  4. Wspomaganie modernizacji rolnictwa i przetwórstwa rolno – spożywczego.
  5. Profesjonalny marketing gminy.

### **Cel strategiczny 3: Utrzymanie wysokiego poziomu kształcenia w szkołach.**

- Cele operacyjne:
1. Wysoki poziom kształcenia w szkołach.
  2. Doskonalenie zawodowe kadry pedagogicznej szkół.
  3. Rozwój kultury fizycznej.

### **Cel operacyjny 4: Rozwój mieszkalnictwa.**

- Cele operacyjne:
1. Wypracowanie programu mieszkalnictwa.

### **Cel strategiczny 5: Obrzycko gminą dbającą o historię i środowisko.**

- Cele operacyjne:
1. Pielęgnacja dziedzictwa kulturowego.
  2. Ochrona przyrody.

Projektowane cele strategiczne w rozwoju gminy Obrzycko są zbieżne z generalnymi celami strategicznymi województwa wielkopolskiego przyjętymi w „Strategii rozwoju województwa wielkopolskiego”.

Generalnymi celami strategicznymi województwa wielkopolskiego są:

- 1. zapewnienie mieszkańcom warunków do podwyższania poziomu życia.**
- 2. zwiększenie konkurencyjności gospodarki w stosunku do innych regionów Europy.**
- 3. wzrost wewnętrznej integracji i istotna poprawa jakości przestrzennej.**
- 4. dostosowanie potencjału, struktury i organizacji województwa do wyzwań XXI wieku i wymagań jednoczącej się Europy.**

Każdy z celów generalnych województwa wielkopolskiego zawiera zbiór celów strategicznych. Są to:

**1. Zapewnienie mieszkańcom warunków do podwyższania poziomu życia.**

1.1. Praca

(stworzenie warunków do trwałego i efektywnego generowania miejsc pracy dający ludziom szanse na spożytkowanie swych talentów i umiejętności; dążenie do zapewnienia godziwych dochodów z pracy).

1.2. Byt materialny

(zapewnienie warunków do satysfakcjonującego bytu materialnego, w tym: żywienia, mieszkania, przebywania w zdrowym środowisku, lecznictwa i wypoczynku; uzyskania wysokiego poziomu obsługi mieszkańców (gospodarstw domowych) dotyczących usług publicznych oraz dobrej dostępności przestrzennej w tym zakresie).

1.3. Rozwój duchowy

(zapewnienie warunków rozwoju duchowego, w tym: kształcenia, kultury, podróży, dostępu do informacji, rozwoju różnych form aktywności społecznej; tworzenie klimatu do samoorganizacji społecznej).

1.4. Bezpieczeństwo

(zapewnienie poczucia bezpieczeństwa i perspektyw na przyszłość, zabezpieczenie dorobku życia; opieka nad rodziną, troska o wychowanie młodego pokolenia, upowszechnienie postaw solidarności społecznej, w tym: troski o osoby biedne, samotne, w starszym wieku, niepełnosprawne).

**2. Zwiększenie konkurencyjności gospodarki w stosunku do innych regionów Europy.**

2.1. Unowocześnienie struktury gospodarki

(konsekwentna restrukturyzacja gospodarki w kierunku zwiększenia udziału przemysłów nowoczesnych technologii, a także specjalistycznych usług [komunikacyjnych, handlowych, naukowych i kulturalnych], znalezienie i wykorzystanie nowych kół napędowych gospodarki, w tym budownictwa mieszkaniowego; wielofunkcyjny rozwój wsi).

2.2. Wzrost efektywności gospodarki

(zdecydowana modernizacja dziedzin tradycyjnych, w tym kompleksu rolno – spożywczego; poprawa transferu technologii; wzrost konkurencyjności gospodarki).

2.3. Trwałość i harmonia

(generowanie rozwoju uwzględniające oszczędne, racjonalne wykorzystywanie posiadanych zasobów i walorów; rozwój i uelastycznianie kwalifikacji zawodowych mieszkańców oraz wzrost ich aktywności gospodarczej [intensywny rozwój małych i średnich przedsiębiorstw]; przebudowa, a w znacznej części budowa nowego zaplecza infrastrukturalnego).

**3. Wzrost wewnętrznej integracji i istotna poprawa jakości przestrzennej.**

3.1. Wewnętrzna integracja regionu.

(scalenie społeczne i gospodarcze całego regionu, przy uwzględnieniu jego wewnętrznego zróżnicowania i specyfikacji układów subregionalnych; przewyciężenie partykularyzmów terytorialnych).

3.2. Właściwa struktura przestrzenna.

(harmonijny układ sieci osadniczej; przygotowanie głównych ośrodków miejskich do pełnienia funkcji biegunów rozwoju; danie szans rozwoju społeczno – gospodarczego obszarom ekonomicznie opóźnionym i nie posiadającym wystarczających własnych czynników rozwoju; prowadzenie przyjaznej dla środowiska przyrodniczego polityki inwestycyjnej i zagospodarowania przestrzennego [z systemem obszarów chronionych]).

**4. Dostosowanie potencjału, struktury i organizacji województwa do wyzwań XXI wieku i wymagań jednoczącej się Europy.**

4.1. Partnerska rola województwa.

(ulożenie województwa w grupie obszarów aktywnej współpracy międzyregionalnej i międzynarodowej; spożytkowanie efektu położenia i korzyści tranzytowych; wykreowanie Poznania na europejskiej rangi ośrodek metropolitalny).

4.2. Troska o tożsamość regionalną.

(pielegnowanie więzi emocjonalnych z regionem oraz podnoszenie poziomu wiedzy mieszkańców, zwłaszcza młodego pokolenia, o przyszłości i terażniejszości regionu; uzyskanie wysokiego poziomu aktywności społecznej w dziedzinie upowszechnienia regionalnych wzorców patriotycznych i postaw obywatelskich).

### 3.3. Plan operacyjny do 2015 roku.

Podstawowe założenia do planu operacyjnego zostały opracowane przez przedstawicieli społeczności gminy, pracowników Urzędu Gminy i ekspertów.

Plan operacyjny obejmuje zadania, jakie powinny zostać wykonane, aby osiągnąć cele przyjęte w Strategii rozwoju gminy Obrzycko.

W planie operacyjnym dla każdego celu strategicznego ustalono:

- cele operacyjne i zadania w ramach celów operacyjnych, jakie powinny być zrealizowane aby osiągnąć dany cel strategiczny,
- uzasadnienie planowanych przedsięwzięć (celów i zadań),
- oczekiwane efekty przedsięwzięć,
- osoby i podmioty, które będą korzystać z efektów przedsięwzięć,
- odpowiedzialnych za zrealizowanie poszczególnych zadań,
- okres realizacji celów operacyjnych i zadań,
- niezbędne zasoby do realizacji zadań,
- źródła finansowania zadań.

Zaplanowane koszty poszczególnych zadań są szacunkiem dokonany przez liderów. Rzeczywiste koszty zadań ustalą instytucje i osoby odpowiedzialne za ich zrealizowanie na podstawie kosztorysów oraz stosując procedury przewidziane w ustawie o zamówieniach publicznych. Część zadań zostanie wykonana bez zdobywania dodatkowych środków finansowych, na przykład przez pracowników Urzędu Gminy w ramach obowiązków służbowych. Niektóre z zadań będą finansowane poprzez prywatnych inwestorów.

Plan operacyjny ma charakter otwarty. Jest zbiorem zadań w którym, jeżeli zajdzie taka potrzeba, będą dokonywane niezbędne zmiany. Zmiany te mogą wynikać z nowych potrzeb lub nowej sytuacji finansowej gminy.

1. Cel strategiczny nr 1:

**Kompleksowe uzbrojenie terenów  
w infrastrukturę techniczną.**

**Uzasadnienie.**

Z przeprowadzonej analizy zasobów gminy oraz oceny społecznej dokonanej przez liderów społeczności gminy wynika, że podstawowym problemem gminy Obrzycko są: **braki w zakresie infrastruktury technicznej**. Jako słabe strony gminy wskazano między innymi:

- brak kanalizacji w większości wsi,
- dużą ilość nieszczelnych szamb,
- brak sieci gazowej,
- niepełną infrastrukturę techniczną,
- poprawa nawierzchni dróg.

Zatem rozbudowa i modernizacja infrastruktury technicznej została wyznaczona jako jeden z głównych celów w strategii rozwoju gminy. Osiągnięcie tego celu zwiększy konkurencyjność podmiotów gospodarczych z tego terenu. Zachęci także innych zewnętrznych inwestorów do lokowania ich nowych inwestycji na terenie gminy. Uzbrojenie nowych terenów pod budownictwo mieszkaniowe w podstawowe urządzenia infrastruktury technicznej stworzy odpowiednie warunki do ożywienia budownictwa mieszkaniowego. Realizacja niniejszego celu jest także wyrazem dążenia do zaspokojenia potrzeb mieszkańców i poprawy poziomu życia całego społeczeństwa gminy. Rozbudowa sieci kanalizacyjnej oraz wybudowanie nowych oczyszczalni ścieków zapewni skuteczną ochronę zasobów środowiska naturalnego.

**Cele operacyjne:**

1. **Budowa sieci gazowej.**
2. **Sanitacja wsi.**
3. **Modernizacja sieci dróg.**
4. **Usprawnienie gospodarki wodą.**

**Okres realizacji lata:** 2002 – 2015.

**Odpowiedzialny:** Samorząd – Rada i Zarząd Gminy Obrzycko.

## **PLAN REALIZACJI CELU STRATEGICZNEGO nr 1.**

### **1.1. Cel operacyjny 1:**

#### **Budowa sieci gazowej.**

*Uzasadnienie:* uzbrojenie miejscowości gminy w sieć gazową spowoduje wyeliminowanie węgla jako paliwa w lokalnych kotłowniach i w gospodarstwach domowych. Spowoduje także zmniejszenie poboru energii elektrycznej z przesyłanej sieci energetycznej.

*Oczekiwane efekty:* poprawa poziomu życia mieszkańców gminy, wzrost zainteresowania gminą inwestorów zewnętrznych, znacznie zmniejszona emisja zanieczyszczeń do atmosfery, obniżenie kosztów działalności gospodarczej.

*Beneficjenci:* wszyscy użytkownicy gazu.

*Okres realizacji lata:* 2008 – 2015

*Zadania:*

1.1.1. Gazyfikacja miejscowości w gminie.

### **1.2. Cel operacyjny 2:**

#### **Sanitacja wsi.**

*Uzasadnienie:* Uporządkowanie gospodarki ściekowej jest przedsięwzięciem, które zapewni przede wszystkim aktywną ochronę środowiska naturalnego. Przyczyni się do polepszenia jakości wód. Rozbudowa sieci kanalizacyjnej i budowa lokalnych oczyszczalni ścieków doprowadzi do sprawnego systemu oczyszczania ścieków ze wszystkich miejscowości gminy. Planuje się także budowę oczyszczalni przyzgodowych na terenach o zabudowie rozproszonej. W większości wsi brak jest lokalnych oczyszczalni ścieków, co powoduje wysokie koszty ich wywozu do oczyszczalni w Obrzycku. Znaczna część istniejących szamb jest nieszczelna.

*Oczekiwane efekty:* poprawa poziomu życia mieszkańców, aktywna ochrona środowiska naturalnego, wzrost zainteresowania gminą inwestorów z zewnątrz, przyrost ilości miejsc pracy, obniżenie kosztów działalności gospodarczej.

*Beneficjenci:* mieszkańcy gminy i gmin sąsiednich, podmioty gospodarcze i instytucje.



Okres realizacji lata: 2002 – 2010.

Zadania:

- 1.2.1. Budowa Kanalizacji sanitarnej we wsi Słopanowo
- 1.2.2. Budowa kanalizacji sanitarnej we wsi Gaj Mały – etap II
- 1.2.3. Budowa kanalizacji sanitarnej w Pęcckowie – etap II
- 1.2.4. Budowa kanalizacji sanitarnej w Dobrogostowie
- 1.2.5. Rozpoczęcie budowy kanalizacji sanitarnej – Zielonagóra, Piotrowo, Stobnicko wraz z budową oczyszczalni ścieków.
- 1.2.6. Budowa kanalizacji sanitarnej Brączewo i Jaryszewo.
- 1.2.7. Budowa indywidualnych przyzagrodowych oczyszczalni ścieków na terenie poza zasięgiem kanalizacji zbiorczej.
- 1.2.8. Budowa wspólnego wysypiska śmieci w ramach porozumienia.

### **1.3. Cel operacyjny 3:**

#### **Modernizacja sieci dróg.**

*Uzasadnienie:* na wszystkich drogach w gminie szybko wzrasta ruch kołowy. Konieczna jest modernizacja drogi wojewódzkiej Szamotuły – Czarnków i Obrzycko – Ostroróg oraz budowa drogi powiatowej Jaryszewo – Szamotuły. Istnieje także pilna potrzeba budowy ronda na skrzyżowaniu dróg w Pęcckowie. Większość dróg wymaga prac remontowych: naprawa nawierzchni, budowy poboczy i chodników dla pieszych, prawidłowego oznakowania.

Należy wybudować chodniki, założyć energooszczędne oświetlenie. Zły stan dróg wydłuża czas przejazdów i powoduje duże zagrożenie dla życia i zdrowia uczestników ruchu drogowego. Modernizacja sieci drogowej jest bardzo ważnym czynnikiem wspierającym równomierny rozwój gospodarczy wszystkich miejscowości gminy.

Wskazane jest pobudowanie ścieżek rowerowych przy drogach o wzmożonym ruchu samochodowym a łączące poszczególne miejscowości i wsie z Obrzykiem, Szamotułami, Obornikami, w celu podniesienia bezpieczeństwa dorosłych i młodzieży, która najczęściej jeździ rowerami, a jednocześnie zachęci mieszkańców innych gmin do ich korzystania.

Przy nowych i modernizowanych drogach, koniecznie ze względów na bezpieczeństwo mieszkańców i użytkowników dróg, należy pobudować bezpieczne skrzyżowania dróg, a najlepiej uwzględnić istnienie ronda.

*Oczekiwane efekty:* poprawa jakości dróg, wzrost bezpieczeństwa na drogach, skrócenie czasu przejazdów, zmniejszenie hałasu i zanieczyszczenia powietrza, wzrost atrakcyjności gospodarczej gminy.

*Beneficjenci:* wszyscy użytkownicy dróg.

*Okres realizacji lata:* 2002 – 2015.

*Zadania:*

- 1.3.1. Budowa drogi Słopanowo Huby (przy lesie) wraz z budową ronda.
- 1.3.2. Budowa drogi Gaj Mały – Dobrogostowo (czereśniowa)
- 1.3.3. Budowa drogi Dobrogostowo – Kobylniki
- 1.3.4. Budowa drogi Gaj Mały – Szczepankowo
- 1.3.5. Budowa drogi Koźmin – Samoleż.
- 1.3.6. Modernizacja drogi Ordzin – Oporowo.
- 1.3.7. Budowa ronda na skrzyżowaniu dróg w Pęcovie, Piotrowie i Ordzinie.
- 1.3.8. Budowa drogi Gaj Mały – Szczuczyn.
- 1.3.9. Budowa drogi przy suszarni do Śmiłowa.
- 1.3.10. Budowa drogi w Zielonejgórze ul. Leśna.
- 1.3.11. Budowa drogi w Koźminie (do stacji kolejowej)
- 1.3.12. Oświetlenie dróg w miejscowościach: Karolin, Kobylniki, Słopanowo, Piotrowo, Zielonagóra, Stobnicko, Koźmin.
- 1.3.13. Budowa drogi Obrowo – Lisbona – Dobrogostowo.
- 1.3.14. Budowa drogi powiatowej Jaryszewo – Sycyn – Piotrkówki
- 1.3.15. Budowa chodników przy drogach na terenie gminy
- 1.3.16. Budowa ścieżki rowerowej Obrzycko – Szamotuły
- 1.3.17. Budowa ścieżki rowerowej Ordzin – Pęcowo

## **1.4. Cel operacyjny 4:**

### **Usprawnienie gospodarki wodą.**

*Uzasadnienie:* brak sieci wodociągowej w przysiółkach – Lisbona, Annogóra, Nowina, Antoniny, Modrak i Chraplewo oraz rozbudowa sieci wodociągowej we wsi Ordzin (szkoła) i Koźmin (p.Stachowiak, Olek).

*Oczekiwane efekty:* rozwój gospodarczy gminy.

*Okres realizacji lata:* 2005 – 2015.

*Zadania:*

1.4.1. Rozbudowa sieci wodociągowej w Ordzinie (szkoła) i Koźminie oraz doprowadzenie wody do Lisbony, Annogóry, Nowiny, Antonin, Modraku i Chraplewa.

1.4.2. Modernizacja przepompowni w Pęcownie

## **2. Cel strategiczny nr 2:**

### **Aktywizacja gospodarcza gminy.**

#### **Uzasadnienie.**

Cel strategiczny aktywizacji gospodarczej gminy wynika przede wszystkim z następujących przesłanek:

- zbyt mała liczba małych i średnich przedsiębiorstw,
- niewykorzystane możliwości aktywizacji gospodarczej na terenach wsi Piotrowo,
- konieczność zapewnienia nowych miejsc pracy dla osób zatrudnionych dotychczas w rolnictwie.

Rozwój przedsiębiorczości przyczyni się do przyrostu miejsc pracy, ustabilizowania rynku pracy i lepszego wykorzystania zasobów gminy (budynków i innych obiektów, surowców lokalnych). Osiągnięcie celu wzrostu aktywności gospodarczej nastąpi w wyniku realizacji następujących przedsięwzięć:

- rozbudowa infrastruktury technicznej (cel strategiczny nr 1),
- tworzenie silnego sektora małych i średnich przedsiębiorstw,

- rozwój usług, a zwłaszcza usług turystycznych,
- modernizacja rolnictwa i rozbudowa przetwórstwa rolno – spożywczego,
- rozwój mieszkalnictwa (cel strategiczny nr 4),
- stworzenie i wdrożenie programu marketingu gminy.

**Cele operacyjne:**

- 1. Poprawa konkurencyjności gospodarczej terenów gminy.**
- 2. Rozwój małych i średnich przedsiębiorstw.**
- 3. Turystyczny rozwój gminy.**
- 4. Wspomaganie modernizacji rolnictwa i przetwórstwa rolno – spożywczego.**
- 5. Profesjonalny marketing gminy.**

**Okres realizacji lata: 2002 - 2015**

**Odpowiedzialny: Rada i Zarząd Gminy Obrzycko we współpracy z odpowiednimi Instytucjami i mieszkańcami gminy.**

## **PLAN REALIZACJI CELU STRATEGICZNEGO nr 2.**

### **2.1 Cel operacyjny 1:**

#### **Poprawa konkurencyjności gospodarczej terenów gminy.**

*Uzasadnienie:* Gmina Obrzycko leży w bezpośrednim sąsiedztwie Szamotuł i Wronek. Jednak konieczne jest wypracowanie systemu zachęt dla inwestorów, który zwiększy szanse gminy w konkurowaniu o zewnętrznych inwestorów. Aby zwiększyć przedsiębiorczość wśród mieszkańców gminy należy uruchomić systemowe sposoby wspierania rozwoju małych i średnich przedsiębiorstw.

Ważną rolę w rozwoju gospodarczym gminy odegra wyspecjalizowana firma promująca gminę. Będzie pomagała osobom fizycznym w załatwianiu spraw związanych z tworzeniem nowych podmiotów gospodarczych.. Zadaniem promocji będzie organizowanie współpracy i wymiany informacji przedsiębiorców z samorządem Gminy i powiatu. Firma będzie inicjować lobbing na rzecz Gminy i powiatu.

Promocję gminy zlecić specjalizującym się w tym zakresie firmom marketingowym w celu podjęcia efektywnych działań.

Przedstawiciele gminy będą uczestniczyli w organizacjach regionalnych i krajowych w celu poszerzenia powiązań gminy z otoczeniem zewnętrznym.

*Oczekiwane efekty:* wzrost gospodarczy, stabilny rynek pracy.

*Okres realizacji lata:* 2003 – 2015.

*Zadania:*

2.1.1. Opracowanie zachęt dla inwestorów.

2.1.2. Promowanie gminy przez wyspecjalizowane firmy marketingowe.

### **2.2. Cel operacyjny 2:**

#### **Rozwój małych i średnich przedsiębiorstw.**

*Uzasadnienie:* ocenia się, że na terenie gminy powinny rozwijać się małe i średnie zakłady usługowe jak: gastronomiczne, hotelarskie - agroturystyczne, warsztaty naprawcze. Małe, najczęściej rodzinne przedsiębiorstwa cechują się dużą elastycznością produkcji – mogą szybko dostosować produkcję lub usługi do potrzeb rynku.

Przewidywany rozwój działalności turystycznej spowoduje wzrost zainteresowania gminą.

*Oczekiwane efekty:* wzrost miejsc pracy i wzrost dochodów mieszkańców gminy, wzrost dochodów własnych budżetu gminy.

*Beneficjenci:* mieszkańcy gminy, turyści.

*Okres realizacji lata:* 2003 – 2015.

*Zadania:*

2.2.1. Tworzenie małych i średnich przedsiębiorstw.

### **2.3. cel operacyjny 3:**

#### **Turystyczny rozwój gminy.**

*Uzasadnienie:* na terenie gminy są bardzo dobre warunki dla uprawiania turystyki ze względu na atrakcyjny krajobraz, rzekę i kompleksy leśne. Szczególne korzystne warunki dla rozwoju turystyki jest puszcza Nadnotecka. Należy określić jakiego rodzaju turystyka powinna rozwijać się na tym terenie, zbudować akcję promującą ofertę turystyczną gminy Obrzycko. Działania wspierające rozwój turystyczny gminy ujęto także w celu strategicznym nr 5.

*Oczekiwane efekty:* wzrost ruchu turystycznego, zwiększenie popytu na produkty wytwarzane na terenie gminy, wzrost dochodów mieszkańców gminy i dochodów własnych budżetu gminy.

Należy wykorzystać położenie Domu Pracy Twórczej w Zielonejgórze i wraz z użytkownikami pobudować basen otwarty oraz korty ziemne do tenisa.

*Beneficjenci:* turyści – głównie mieszkańcy aglomeracji poznańskiej, społeczność gminy Obrzycko.

*Okres realizacji lata:* 2002 – 2015.

*Zadanie:*

2.3.1. Program rozwoju turystycznego gminy.

2.3.2. Rozbudowa bazy turystycznej.

2.3.3. Budowa basenu otwartego w Zielonejgórze wraz z kortami ziemnymi.

2.3.4. Wyznaczenie szlaków turystycznych.

2.3.5. Organizowanie agroturystyki gminy.

2.3.6. Promocja ofert turystycznych gminy.

## 2.4. Cel operacyjny 4:

### **Wspieranie modernizacji rolnictwa i przetwórstwa rolno – spożywczego.**

*Uzasadnienie:* rolnictwo należy do podstawowych działów gospodarki w powiecie szamotulskim i gminie Obrzycko. Warunki naturalne i zasoby techniczne rolnictwa sprzyjają intensywnej produkcji rolniczej. Wyraża się to w wysokiej jakości gruntów, wysokiej kulturze rolnej, korzystnej strukturze agrarnej rolnictwa. Gospodarstwa rolne mają duży potencjał produkcyjny i duże możliwości produkowania surowców rolnych o bardzo wysokiej jakości. Podstawowym problemem rolnictwa są trudności w zbyciu produktów rolnych i niska opłacalność produkcji. Integracja Polski z UE stawia przed sektorem rolno – spożywczym gminy nowe zadania – sprostanie konkurencji na jednolitym rynku europejskim. Dlatego w gospodarstwach rolnych i zakładach rolno – spożywczych konieczne będą inwestycje modernizujące technologie produkcji i zapewniając wysoką jakość produktów.

W związku ze zwiększającym się popytem na gotowe produkty kulinarne duże szanse rozwoju mają małe zakłady produkujące gotowe dania kuchni regionalnej. Dla tworzenia takich zakładów gmina Obrzycko stosować będzie różne formy pomocy.

Obecna melioracja użytków rolnych nie spełnia swojej funkcji. Jest przestarzała i niesprawna. Intensywne rolnictwo wymaga dobrze działającej melioracji – prawidłowo regulującej stosunki wodne na użytkach rolniczych. Jest potrzeba przywrócenia drożności rowów melioracyjnych.

*Oczekiwane efekty:* poprawa sytuacji społecznej i wzrost dochodów ludności rolniczej.

*Beneficjenci:* ludność rolnicza, konsumenci żywności.

*Okres realizacji lata:* 2002 – 2015.

*Zadania:*

- 2.4.1. Wzrost poziomu kwalifikacji zawodowych rolników.
- 2.4.2. Modernizacja gospodarstw rolnych.
- 2.4.3. Melioracja użytków rolnych.
- 2.4.4. Budowa nowych zakładów przetwórstwa rolno – spożywczego.
- 2.4.5. Rozwój działów specjalnych produkcji rolnej.
- 2.4.6. Organizowanie grup producenckich.

## 2.5. Cel operacyjny 5:

### Profesjonalny marketing gminy

*Uzasadnienie:* pełne zrealizowanie celu strategicznego „Aktywizacja gospodarcza gminy” zależy będzie między innymi od zorganizowania sprawnego marketingu Gminy Obrzycko głównie w Wielkopolsce ale także w kraju i za granicą. W celu pozyskania nowych inwestorów gospodarczych, nabywców mieszkań i domów, turystów oraz potencjalnych nabywców wyrobów produkowanych na terenie gminy, konieczne jest kształtowanie pozytywnego wizerunku i zainteresowania gminą poza jej granicami. Należy popularyzować wśród jak największej grupy klientów walory historyczne, przyrodnicze, krajobrazowe Obrzycka i okolicy. Marketing gminy będzie prowadzony przez Ośrodek Przedsiębiorczości i Promocji. W marketingu gminy będą wykorzystane różne formy: marketing bezpośredni, promocja w mediach, udział w wystawach, konkursach, aktywna strona internetowa Gminy. W działalności marketingowej gminy ważną rolę odegra podwójna promocja: producentów wyrobów i miejsca produkcji – gminy.

*Oczekiwane efekty:* rozkwit działalności gospodarczej, powstawania nowych miejsc pracy, wzrost dochodów mieszkańców gminy, wzrost dochodów budżetu gminy.

*Beneficjenci:* podmioty gospodarcze, społeczeństwo gminy, społeczeństwo województwa wielkopolskiego.

*Okres realizacji lata:* 2005 – 2015.

*Zadania:*

2.5.1. Wydawnictwa promocyjne o gminie.

2.5.2. Promocja internetowa gminy.

2.5.3. Udział w promocji gmin Wielkopolskich.

2.5.4. Wizualna promocja gminy (tablice informacyjne).



3. Cel strategiczny nr 3:

**Utrzymanie wysokiego poziomu kształcenia w szkołach**

**Uzasadnienie.**

Jednym z najistotniejszych warunków realizacji nadrzędnego celu strategii „poprawa poziomu życia mieszkańców gminy” jest dobrze zorganizowana i na wysokim poziomie edukacja. Gruntowne wykształcenie młodzieży zapewniające umiejętności zachowania się w warunkach gospodarki rynkowej przyczyni się do wzrostu aktywności gospodarczej gminy i ożywienia życia społecznego mieszkańców. Działania samorządu gminy będą zmierzać do zwiększenia liczby dzieci objętych opieką przedszkolną oraz do wyrównania szans młodzieży z różnych grup społecznych w dostępie do edukacji na różnych poziomach kształcenia. Dlatego planuje się zorganizowanie jak najbardziej odpowiedniej, z punktu widzenia jakości nauczania, sieci szkół podstawowych i rozbudowę gimnazjum.

Zorganizowanie w gminie wysokiego poziomu kształcenia dzieci i młodzieży jest także nieodzownym elementem programu rozwoju mieszkalnictwa. Jako jedną z form zachęt do osiedlania się w gminie nowych rodzin jest zagwarantowanie wysokiej jakości i ekonomiki nauczania w szkołach podstawowych i gimnazjum. Obiekty szkolne będą wykorzystywane także do organizacji różnych form edukacji dorosłych.

**Cele operacyjne:**

1. **Wysoki poziom kształcenia w szkołach podstawowych.**
2. **Poprawa warunków i jakości kształcenia w gimnazjum.**
3. **Doskonalenie zawodowe kadry pedagogicznej szkół.**
4. **Rozwój kultury fizycznej.**

**Okres realizacji lata:** 2002 – 2015

**Odpowiedzialny:** Rada i zarząd Gminy Obrzycko.

## **PLAN REALIZACJI CELU STRATEGICZNEGO nr 3.**

### **3.1. Cel operacyjny 1:**

#### **Wysoki poziom kształcenia w szkołach podstawowych i gimnazjum.**

*Uzasadnienie:* w gminie znajdują się trzy szkoły podstawowe, w tym dwie o małej liczbie uczniów. Dla zapewnienia wysokiej jakości nauczania należy opracować nową organizację szkół podstawowych. Przy opracowywaniu nowej koncepcji organizacji kształcenia będą uwzględnione dwa kryteria: dostępność dzieci do szkół i poziom nauczania. Szkoły zostaną doposażone w pomoce dydaktyczne. Dla zapewnienia dogodnego dla dzieci dostępu do szkół należy zorganizować odpowiedni system dowozu dzieci do tych szkół. Należy także zapewnić kadrze pedagogicznej odpowiednie warunki do podnoszenia kwalifikacji.

Podtrzymywanie stałej i ścisłej współpracy ze szkołami w mieście Obrzycko, ponieważ część dzieci gminy uczęszcza do tych szkół, ze względu na bliższe położenie domu.

W razie konieczności, gdy uaktywni się rynek pracy dla kobiet posiadających małe dzieci, zorganizować na bazie szkół, przedszkole w celu umożliwienia matkom podjęcia pracy.

Przedszkole należy uruchomić również jako zachętę do osiedlania się w gminie, ze względu na dobre szkoły.

*Oczekiwane efekty:* wysoka skuteczność nauczania, wzrost poziomu wiedzy i umiejętności dzieci z różnych środowisk społecznych.

*Beneficjenci:* dzieci z terenu gminy.

*Okres realizacji lata:* 2002 – 2015.

*Zadanie:*

3.1.1. Docelowa sieć szkół.

3.1.2. Zorganizowanie dowozu dzieci do szkół.

3.1.3. Doposażenie w środki dydaktyczne szkół.

3.1.4. Zorganizowanie przedszkola.

### 3.2. Cel operacyjny 2:

#### **Doskonalenie zawodowe kadry pedagogicznej szkół.**

*Uzasadnienie:* w dobie zmian w oświacie niezbędne jest przekwalifikowanie części nauczycieli do nauczania blokowego np.: przyroda, sztuka, język polski i historia. Oddzielną sprawą jest konieczność kształcenia dzieci w dziedzinie informatyki i języków obcych.

*Oczekiwane efekty:* podniesienie jakości kształcenia uczniów.

*Beneficjenci:* nauczyciele i pośrednio społeczeństwo gminy.

*Okres realizacji lata:* 2002 – 2015.

*Zadania:*

3.2.1. Doskonalenie zawodowe kadry pedagogicznej.

3.2.2. Przekwalifikowanie nauczycieli likwidowanych placówek szkolnych.

3.2.3. Pozyskanie nauczycieli deficytowych specjalności.

### 3.3. Cel operacyjny 3:

#### **Rozwój kultury fizycznej.**

*Uzasadnienie:* w celu zapewnienia warunków dla uprawiania sportu przez cały rok planuje się modernizację sali gimnastycznej w Gaju Małym. Sala ta będzie dostępna dla młodzieży w gimnazjum i dla wszystkich zainteresowanych sportem mieszkańców gminy.

Rozbudowa i modernizacja boiska sportowego przy szkole poprzez stworzenie terenu dla lekkoatletyki i terenu dla gier zespołowych.

Na terenie gminy działają sześć klubów sportowych piłki nożnej. Sportowcy osiągają coraz to lepsze wyniki w skali regionu.

*Oczekiwane efekty:* poprawa stanu zdrowia dzieci i młodzieży oraz zainteresowanych mieszkańców gminy, wzrost atrakcyjności turystycznej gminy.

*Beneficjenci:* zainteresowani mieszkańcy gminy.

*Okres realizacji lata:* 2003 –2015.

*Zadania:*

3.3.1. Dopuszczenie sali gimnastycznej i budowa boisk.

4. Cel strategiczny nr 4:

**Rozwój mieszkalnictwa.**

**Uzasadnienie**

Gmina Obrzycko posiada bardzo korzystne warunki dla rozwoju funkcji mieszkaniowej – budowy domów jednorodzinnych i małych domów mieszkalnych oraz obiektów rekreacyjnych. Atutami gminy w tym zakresie są: atrakcyjny krajobraz, bogate środowisko przyrodnicze, niska gęstość zaludnienia. Obserwuje się, że wśród mieszkańców aglomeracji poznańskiej wzrasta zainteresowanie budową domów o charakterze rezydencjonalnym na terenach wiejskich w niedalekiej odległości od Poznania. Na terenie gminy Obrzycko są odpowiednie warunki do rozwoju tego typu mieszkalnictwa.

Liderzy gminy uznają, że rozwinięcie mieszkalnictwa na terenie gminy będzie jednym z podstawowych kierunków aktywizacji gospodarczej gminy. Na początek planuje się opracowanie programu rozwoju mieszkalnictwa oraz jego promocję szczególnie w środowisku poznańskim.

**Cele operacyjne:**

**1. Wypracowanie programu rozwoju mieszkalnictwa.**

**Okres realizacji lata:** 2002 – 2015

**Odpowiedzialny:** Rada i Zarząd Gminy Obrzycko.

## **PLAN REALIZACJI CELU STRATEGICZNEGO nr 4.**

### **4.1. Cel operacyjny 1:**

#### **Wypracowanie programu rozwoju mieszkalnictwa.**

*Uzasadnienie:* podstawową zasadą przyjętą w strategii rozwoju gminy jest jej rozwój zrównoważony – zapewniający ochronę środowiska naturalnego, chroniący dziedzictwo kulturowe i zachowujący tradycyjny wielkopolski krajobraz. Dlatego rozwój budownictwa mieszkaniowego w gminie powinien być zgodny z koncepcją urbanistyczno – architektoniczną gminy. Koncepcja ta zapewni ład przestrzenny na terenie gminy.

*Oczekiwane efekty:* estetyczny wygląd gminy, zachowanie dziedzictwa kulturowego.

*Beneficjenci:* mieszkańcy gminy i społeczeństwo Wielkopolski.

*Okres realizacji lata:* 2002 – 2015.

*Zadania:*

- 4.1.1. Określenie koncepcji urbanistyczno – architektonicznej gminy.
- 4.1.2. Program budownictwa komunalnego i socjalnego.

### 5. Cel strategiczny nr 5:

#### **Obrzycko gminą dbającą o historię i środowisko**

##### **Uzasadnienie.**

Najstarsze ślady pobytu człowieka na terenie Obrzycka pochodzą z epoki brązu i wczesnej epoki żelaza. Znaleźiska z tego okresu odkryto podczas badań archeologicznych na terenie wsi Slopanowo. O kontaktach handlowych dawnych mieszkańców tych ziem świadczy znaleziony w XIX w. Skarb srebrny pochodzący z 2 poł. X w., zawierający m.in. monety rzymskie, perskie, bizantyjskie, arabskie, tureckie, a nawet indyjskie. Jest prawdopodobne, że przebiegał tędy jakiś ważny szlak handlowy, którym wędrowali kupcy przywożący towary z odległych krajów.

Z okresu wczesnośredniowiecznego pochodzi usytuowane u ujścia Samy do Warty w Obrzycku grodzisko, będące niegdyś siedzibą kasztelani.

Do cennych zabytków należą ratusz, kościoły, dwory, pałace.

Teren gminy cechuje się malowniczym wiejskim krajobrazem o wysokiej bioróżnorodności. Najciekawszym pod względem przyrodniczym fragment gminy, objęty został ochroną w formie rezerwatu przyrody „Świetlista Dąbrowa” o pow. 79,86 ha. Dominującym krajobrazem gminy są kompleksy leśne wchodzące w skład Puszczy Noteckiej. Dlatego w strategii rozwoju gminy przyjęto zasadę zrównoważonego rozwoju., co oznacza dążenie do:

- zachowania możliwości odtwarzania zasobów naturalnych,
- ograniczania uciążliwości dla środowiska i nie przekraczania granic wyznaczonych jego odpornością,
- zachowanie różnorodności biologicznej,
- zapewnienie obywatelom bezpieczeństwa ekologicznego,
- zachowanie dziedzictwa kulturowego,
- tworzenie podmiotom gospodarczym warunków do uczciwej konkurencji we dostępie do ograniczonych zasobów i możliwości odprowadzenia zanieczyszczeń (art.5 Konstytucji RP).

W trosce o ochronę środowiska naturalnego planuje się między innymi opracowanie i wdrożenie programu edukacji ekologicznej społeczności gminy, stałe monitorowanie starzeń środowiska, zalesienie gleb nieużytkowych i niższych klas bonitacji. Planowanie działania gminy w zakresie ochrony środowiska są zbieżne z programem ochrony środowiska w strategii rozwoju województwa wielkopolskiego.

#### **Cele operacyjne:**

- 1. Pielęgnacja dziedzictwa kulturowego.**
- 2. Ochrona przyrody.**

**Okres realizacji lata:** 2002 – 2015.

**Odpowiedzialny:** Rada Gminy Obrzycko.

## PLAN REALIZACJI CELU STRATEGICZNEGO nr 5.

### 5.1. Cel operacyjny 1:

#### **Pielęgnacja dziedzictwa kulturowego.**

*Uzasadnienie:* Do najcenniejszych obiektów sztuki na terenie gminy Obrzycko należą: drewniany kościół parafialny p.w. św. Mikołaja w Słopanowie – jedyny tego rodzaju zabytek na terenie Ziemi Szamotulskiej (wzniesiony w latach 1695-1699). W Gaju Małym znajduje się pałac z XIX wieku (wniesiony w 1803 r.) oraz w Kobylnikach zespół pałacowo – parkowy z 2 poł. XIX w. zaprojektowany i wykonany w stylu neorenesansowym. Zabytkowy charakter ma także zespół pałacowy położony w Zielonejgórze, a wybudowany w latach 1906-1910.

Ze względu na wyjątkowe zabytki gmina Obrzycko może stać się miejscem interesującym pod względem turystycznym. Dla osiągnięcia tego celu konieczne jest dobre oznakowanie i eksponowanie poszczególnych miejsc i obiektów ruchomych.

*Bebeficjenci:* społeczeństwo gminy.

*Okres realizacji:* 2003 – 2006

*Zadania:*

- 5.1.1. Opracowywanie informacji o zabytkach historycznych.
- 5.1.2. Wyznaczenie szlaków historycznych i oznaczenie miejsc zabytkowych.
- 5.1.3. Zorganizowanie konkursu na repliki pamiątek historycznych z regionu.

### 5.2. Cele operacyjny 2:

#### **Ochrona przyrody i gruntów.**

*Uzasadnienie:* obszar gminy Obrzycko jest cenny przyrodniczo. Na jego terenie istnieje rezerwat przyrody Świetlista Dąbrowa. Znajdują się gniazda ptaków chronionych jak: bielik, kania czarna, kania ruda, jastrząb, myszołów i bocian czarny oraz chronione i rzadkie rośliny jak: kruszczyk szerokolistny, lilia złotogłów, podkolan biały, marzanka barwierska i inne oraz jedyna w Polsce największa czeremcha.

Na terenie gminy Obrzycko ewidencja Wojewódzkiego Konserwatora Przyrody odnotowuje drzewa pomnikowe. To bogate środowisko przyrodnicze wymaga zróżnicowanych działań mających na celu jego systematyczną ochronę.

Znajdujące się na terenie gminy użytki rolne nie przydatne do intensywnej produkcji rolniczej o glebach klas marginalnych (V i VI) będą stopniowo zalesiane. Wspierane będą gospodarstwa prowadzące produkcję metodami przyjaznymi dla środowiska. Występuje także potrzeba modernizacji systemu melioracyjnego.

*Oczekiwane efekty:* zachowanie zasobów przyrodniczych gminy, wysoka jakość gruntów, utrzymanie gruntów leśnych i bioróżnorodności.

*Beneficjenci:* mieszkańcy gminy i społeczeństwo Wielkopolskie.

*Okres realizacji:* 2002 – 2015.

*Zadania:*

- 5.2.1. Edukacja ekologiczna.
- 5.2.2. Inwentaryzacja zasobów przyrodniczych.
- 5.2.3. Monitorowanie stanu środowiska naturalnego.
- 5.2.4. Zalesienie i zadrzewienie gruntów.
- 5.2.5. Modernizacja systemu melioracyjnego.
- 5.2.6. Rozbudowa strażnicy w Słopanowie.

## **6. Zestawienie zbiorcze zadań.**

W punkcie 3.3. opracowanej strategii zrównoważonego rozwoju gminy Obrzycko przedstawiony został plan operacyjny do 2015 r. Plan zawiera szereg celów zarówno strategicznych jak i operacyjnych oraz szczegółowych zadań.

W celu umożliwienia łatwiejszego przeglądu głównych zamierzeń planu operacyjnego zostało opracowane zestawienie zbiorcze zadań. Ujęto tu wszystkie zadania przewidziane w chwili obecnej w strategii. Zadania są przypisane do odpowiednich celów strategicznych i operacyjnych. Ponadto ich najważniejsze cechy: wartość zadania, okres realizacji oraz udział środków własnych.

Zestawienie to ma jedynie umożliwić jak najszybsze przejrzanie zaplanowanych zadań. Aby szczegółowo zapoznać się z nimi należy odwołać się do planu operacyjnego.





| Cele i zadania   | Okres realizacji | Uwagi |
|--|------------------|-------|
| <b>1. KOMPLEKSOWE UZBROJENIE TERENÓW W INFRASTRUKTURĘ TECHNICZNĄ</b>   |                  |       |
| <b>1.1. Budowa sieci gazowej</b>   |                  |       |
| 1.1.1. Gazyfikacja miejscowości w gminie.  | 2008 - 2015      |       |
| <b>1.2. Sanitacja wsi</b>  |                  |       |
| 1.2.1. Budowa kanalizacji sanitarnej we wsi Słoplanowo   | 2002 – 2003      |       |
| 1.2.2. Budowa kanalizacji sanitarnej w Gaju Małym – etap II  | 2002 – 2004      |       |
| 1.2.3. Budowa kanalizacji sanitarnej w Pęcokowie – etap II   | 2004 – 2005      |       |
| 1.2.4. Budowa kanalizacji sanitarnej w Dobrogostowie   | 2004 – 2005      |       |
| 1.2.5. Rozpoczęcie budowy kanalizacji sanitarnej – Zielonagóra, Piotrowo, Stobnicko wraz z budową oczyszczalni ścieków | 2004 – 2007      |       |
| 1.2.6. Budowa kanalizacji sanitarnej Brączewo i Jaryszewo  | 2008 – 2010      |       |
| 1.2.7. Budowa indywidualnych przyzagrodowych oczyszczalni ścieków na terenach poza zasięgiem kanalizacji zbiorczej     | 2004 – 2005      |       |
| 1.2.8. Budowa wspólnego wysypiska śmieci w ramach porozumienia   | 2005 – 2010      |       |
| <b>1.3. Modernizacja sieci dróg</b>  |                  |       |
| 1.3.1. Budowa drogi Słoplanowo Huby (przy lesie)   | 2002 - 2015      |       |
| 1.3.2. Budowa drogi Gaj Mały – Dobrogostowo (czereśniowa)  | 2004 – 2005      |       |
| 1.3.3. Budowa drogi Dobrogostowo – Kobylniki   | 2004 – 2005      |       |
| 1.3.4. Budowa drogi Gaj Mały – Szczepankowo  | 2004 – 2005      |       |
| 1.3.5. Budowa drogi Koźmin – Samoleż   | 2004 – 2005      |       |
| 1.3.6. Modernizacja drogi Ordzin - Oporowo   | 2004 – 2005      |       |
| 1.3.7. Budowa ronda na skrzyżowaniu dróg w Pęcokowie, Piotrowo, Ordzin   | 2003 – 2015      |       |
| 1.3.8. Budowa drogi Gaj Mały – Szczuczyn   | 2004 – 2015      |       |
| 1.3.9. Budowa drogi przy suszarni do Śmiłowa   | 2004 – 2015      |       |
| 1.3.10. Budowa drogi w Zielonejgórze ul. Leśna   | 2005 – 2015      |       |
| 1.3.11. Budowa drogi Słoplanowo – Obrowo   | 2005 – 2007      |       |
| 1.3.12. Budowa drogi Obrowo – Lisbona – Dobrogostowo   | 2005 – 2008      |       |
| 1.3.13. Budowa drogi w Koźminie (do stacji kolejowej)  | 2007 - 2015      |       |

| 1   | 2           | 3 |
|---|-------------|---|
| 1.3.14. Oświetlenie dróg w miejscowościach: Karolin, Kobylniki, Słoplanowo Piotrowo, Zielonagóra, Stobnicko, Koźmin                                   | 2003 - 2015 |   |
| 1.3.15. Budowa chodników przy drogach na terenie gminy  | 2003 - 2015 |   |
| <b>1.4. Usprawnienie gospodarki wodą</b>  |             |   |
| 1.4.1. Rozbudowa sieci wodociągowej w Ordzinie (szkoła) i Koźminie oraz doprowadzenie wody do Lisbony, Annogóry, Nowiny, Antonin, Modraku i Chraplewa | 2005 - 2015 |   |
| 1.4.2. Zwodociągowanie terenów aktywizacji gospodarczej w Piotrowie   | 2003 – 2015 |   |
| <b>2. AKTYWIZACJA GOSPODARCZA GMINY</b>   |             |   |
| <b>2.1. Poprawa konkurencyjności gospodarczej terenów gminy</b>   |             |   |
| 2.1.1. Opracowanie zachęt dla inwestorów  | 2003 – 2015 |   |
| 2.1.2. Promowanie gminy przez wyspecjalizowane firmy marketingowe.  | 2003 – 2015 |   |
| <b>2.2. Rozwój małych i średnich przedsiębiorstw</b>  |             |   |
| 2.2.1. Tworzenie małych i średnich przedsiębiorstw  | 2003 – 2015 |   |
| <b>2.3. Turystyczny rozwój gminy</b>  |             |   |
| 2.3.1. Program rozwoju turystycznego gminy  | 2003 – 2006 |   |
| 2.3.2. Rozbudowa bazy turystycznej  | 2004 – 2010 |   |
| 2.3.3. Budowa basenu otwartego w Zielonejgórze wraz z kortami ziemnymi  | 2008 - 2015 |   |
| 2.3.4. Wyznaczenie szlaków turystycznych  | 2002 – 2015 |   |
| 2.3.5. Organizowanie agroturystyki gminy  | 2002 – 2015 |   |
| 2.3.6. Promocja ofert turystycznych gminy   | 2002 – 2015 |   |
| <b>2.4. Wspieranie modernizacji rolnictwa i przetwórstwa rolno – spożywczego</b>  |             |   |
| 2.4.1. Wzrost poziomu kwalifikacji zawodowych rolników.   | 2002 – 2015 |   |
| 2.4.2. Modernizacja gospodarstw rolnych   | 2002 – 2015 |   |
| 2.4.3. Melioracja użytków rolnych   | 2002 - 2015 |   |
| 2.4.4. Budowa nowych zakładów przetwórstwa rolno - spożywczego  | 2002 – 2015 |   |
| 2.4.5. Rozwój działów specjalnych produkcji rolnej.   | 2002 – 2015 |   |
| 2.4.6. Organizowanie grup producenckich   | 2002 – 2015 |   |
| <b>2.5. Profesjonalny marketing gminy.</b>  |             |   |
| 2.5.1. Wydawnictwa promocyjne o gminie  | 2002 – 2015 |   |

| <b>1</b>   | <b>2</b>    | <b>3</b> |
|--|-------------|----------|
| 2.5.2. Promocja internetowa gminy  | 2002 – 2004 |          |
| 2.5.3. Udział w promocji gmin Wielkopolskich                               | 2003 – 2015 |          |
| 2.5.4. Wizualna promocja gminy (tablice informacyjne)                      | 2003 – 2015 |          |
| <b>3. UTRZYMANIE WYSOKIEGO POZIOMU KSZTAŁCENIA W SZKOŁACH</b>              |             |          |
| <b>3.1. Wysoki poziom kształcenia w szkołach podstawowych</b>              |             |          |
| 3.1.1. Docelowa sieć szkół   | 2002 - 2015 |          |
| 3.1.2. Zorganizowanie dowozu dzieci do szkół                               | 2002 – 2015 |          |
| 3.1.3. Doposażenie w środki dydaktyczne szkół                              | 2002 - 2015 |          |
| 3.1.4. Zorganizowanie przedszkola.   |             |          |
| <b>3.2. Doskonalenie zawodowe kadry pedagogicznej.</b>                     |             |          |
| 3.2.1. Doskonalenie zawodowe kadry pedagogicznej                           | 2002 – 2015 |          |
| 3.2.2. Przekwalifikowanie nauczycieli likwidowanych placówek szkolnych     | 2002 – 2015 |          |
| 3.2.3. Pozyskanie nauczycieli deficytowych specjalności                    | 2002 – 2015 |          |
| <b>3.3. Rozwój kultury fizycznej</b>                                       |             |          |
| 3.3.1. Doposażenie sali gimnastycznej i budowa boisk                       | 2003 - 2015 |          |
| <b>4. ROZWÓJ MIESZKALNICTWA</b>  |             |          |
| <b>4.1. Wypracowanie programu rozwoju mieszkalnictwa</b>                   |             |          |
| 4.1.1. Określenie koncepcji urbanistyczno – architektonicznej gminy        | 2002 - 2015 |          |
| 4.1.2. Program budownictwa komunalnego i socjalnego                        | 2002 - 2015 |          |
| <b>5. OBRZYCKO GMINĄ DBAJĄCĄ O HISTORIĘ I ŚRODOWISKO</b>                   |             |          |
| <b>5.1. Pielęgnacja dziedzictwa kulturowego</b>                            |             |          |
| 5.1.1. Opracowywanie informacji o zabytkach historycznych                  | 2003 – 2006 |          |
| 5.1.2. Wyznaczenie szlaków historycznych i oznaczenie miejsc zabytkowych   | 2003 – 2006 |          |
| 5.1.3. Zorganizowanie konkursu na repliki pamiątek historycznych z regionu | 2003 – 2006 |          |
| <b>5.2. Ochrona przyrody</b>   |             |          |
| 5.2.1. Edukacja ekologiczna  | 2002 – 2015 |          |
| 5.2.2. Inwentaryzacja zasobów przyrodniczych                               | 2003 – 2005 |          |
| 5.2.3. Monitorowanie stanu środowiska naturalnego                          | 2002 – 2015 |          |

| <b>1</b>                                   | <b>2</b>    | <b>3</b> |
|--|-------------|----------|
| 5.2.4. Zalesienie i zadrzewienie gruntów   | 2002 – 2015 |          |
| 5.2.5. Modernizacja systemu melioracyjnego | 2002 - 2015 |          |

Strategia Rozwoju Gminy Obrzycko została przyjęta uchwałą Rady Gminy w Obrzycku w roku 2002.

**Uchwała Nr XXXVI/165/2002  
Rady Gminy Obrzycko  
z dnia 31 sierpnia 2002 roku**

w sprawie przyjęcia Strategii Rozwoju Gminy Obrzycko.

Na podstawie art. 18 ust.2 pkt 6 ustawy z dnia 8 marca 1990 roku o samorządzie gminnym (tekst jednolity z 2001 roku Dz.U.Nr 142, poz.1591 ze zmianami)  
Rada Gminy uchwała co następuje:

§ 1

Przyjmuje się dokument „Strategia Rozwoju Gminy Obrzycko”

§ 2

Strategia stanowi załącznik do niniejszej uchwały.

§ 3

Wykonanie uchwały powierza się Zarządowi Gminy Obrzycko.

§ 4

Uchwała wchodzi w życie z dniem podjęcia.

*Przewodniczący Rady*

*/-/ Przemysław Nowak*