


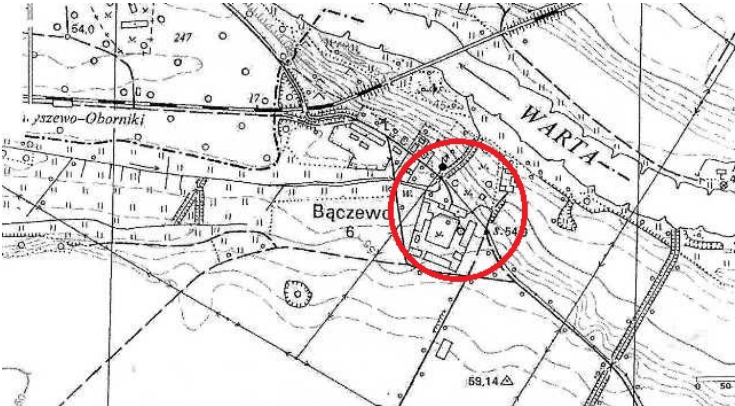


<p>GEZ</p>	<p>KARTA ADRESOWA ZABYTKU NIERUCHOMEGO</p>	<p>3. Miejscowość ANNOGÓRA</p>
<p>1. Nazwa DWÓR w zespole dworskim</p>	<p>2. Czas powstania ok. 1910 r.</p>	<p>4. Adres Annogóra 2 64-520 Obrzycko</p>
<p>8. Fotografia z opisem wskazującym orientację albo mapa z zaznaczonym stanowiskiem archeologicznym</p> <div style="display: flex; justify-content: space-around;">   </div> <div style="text-align: center; margin-top: 20px;">  </div>		<p>5. Przynależność administracyjna</p> <p>województwo: WIELKOPOLSKIE</p> <p>powiat: SZAMOTULSKI</p> <p>gmina: WIEJSKA OBRZYCKO</p>
		<p>6. Formy ochrony</p>
		<p>7. Opracowanie karty adresowej (autor, data, podpis) Natalia Dopierała 15.07.2017 r.</p>

<p>GEZ</p>	<p>KARTA ADRESOWA ZABYTKU NIERUCHOMEGO</p>	<p>3. Miejscowość BRĄCZEWO</p>
<p>1. Nazwa DWÓR w zespole dworsko-folwarcznym</p>	<p>2. Czas powstania 1890 r., rozbud. pocz. XX w.</p>	<p>4. Adres Brączewo 8 64-520 Obrzycko</p>
<p>8. Fotografia z opisem wskazującym orientację albo mapa z zaznaczonym stanowiskiem archeologicznym</p>		<p>5. Przynależność administracyjna</p>
<div style="display: flex; justify-content: space-around;">   </div>		<p>województwo: WIELKOPOLSKIE</p> <p>powiat: SZAMOTULSKI</p> <p>gmina: WIEJSKA OBRZYCKO</p>
		<p>6. Formy ochrony</p> <p>rejestr zabytków Nr 813/Wlkp/A z dnia 23.09.2010 r.</p>
		<p>7. Opracowanie karty adresowej (autor, data, podpis) Natalia Dopierała 15.07.2017 r.</p>

<p>GEZ</p>	<p>KARTA ADRESOWA ZABYTKU NIERUCHOMEGO</p>		<p>3. Miejscowość BRĄCZEWO</p>
<p>1. Nazwa PARK w zespole dworsko-folwarcznym</p>		<p>2. Czas powstania k. XIX w.</p>	<p>4. Adres Brączewo 64-520 Obrzycko</p>
<p>8. Fotografia z opisem wskazującym orientację albo mapa z zaznaczonym stanowiskiem archeologicznym</p>			<p>5. Przynależność administracyjna</p>
			
			
<p>6. Formy ochrony</p>			<p>województwo: WIELKOPOLSKIE</p> <p>powiat: SZAMOTULSKI</p> <p>gmina: WIEJSKA OBRZYCKO</p> <p>rejestr zabytków Nr 813/Wlkp/A z dnia 23.09.2010 r.</p>
<p>7. Opracowanie karty adresowej (autor, data, podpis)</p>			<p>Natalia Dopierała 15.07.2017 r.</p>

<p>GEZ</p>	<p>KARTA ADRESOWA ZABYTKU NIERUCHOMEGO</p>	<p>3. Miejscowość BRĄCZEWO</p>
<p>1. Nazwa OBORA w zespole dworsko-folwarcznym</p>	<p>2. Czas powstania I. 50 XX w.</p>	<p>4. Adres Brączewo 64-520 Obrzycko</p>
<p>8. Fotografia z opisem wskazującym orientację albo mapa z zaznaczonym stanowiskiem archeologicznym</p> <div data-bbox="434 432 1330 1038" data-label="Image"> </div> <div data-bbox="551 1066 1211 1433" data-label="Image"> </div>		<p>5. Przynależność administracyjna</p> <p>województwo: WIELKOPOLSKIE</p> <p>powiat: SZAMOTULSKI</p> <p>gmina: WIEJSKA OBRZYCKO</p> <p>6. Formy ochrony</p> <p>rejestr zabytków Nr 813/Wlkp/A z dnia 23.09.2010 r.</p> <p>7. Opracowanie karty adresowej (autor, data, podpis) Natalia Dopierała 15.07.2017 r.</p>

GEZ	KARTA ADRESOWA ZABYTKU NIERUCHOMEGO		3. Miejscowość BRĄCZEWO
1. Nazwa STODOŁA w zespole dworsko-folwarcznym		2. Czas powstania pocz. XX w.	4. Adres Brączewo 64-520 Obrzycko
8. Fotografia z opisem wskazującym orientację albo mapa z zaznaczonym stanowiskiem archeologicznym  			5. Przynależność administracyjna województwo: WIELKOPOLSKIE powiat: SZAMOTULSKI gmina: WIEJSKA OBRZYCKO
			6. Formy ochrony rejestr zabytków Nr 813/Wlkp/A z dnia 23.09.2010 r.

GEZ	KARTA ADRESOWA ZABYTKU NIERUCHOMEGO		3. Miejscowość BRĄCZEWO
1. Nazwa STODOŁA w zespole dworsko-folwarcznym		2. Czas powstania pocz. XX w.	4. Adres Brączewo 64-520 Obrzycko
8. Fotografia z opisem wskazującym orientację albo mapa z zaznaczonym stanowiskiem archeologicznym			5. Przynależność administracyjna województwo: WIELKOPOLSKIE powiat: SZAMOTULSKI gmina: WIEJSKA OBRZYCKO 6. Formy ochrony rejestr zabytków Nr 813/Wlkp/A z dnia 23.09.2010 r. 7. Opracowanie karty adresowej (autor, data, podpis) Natalia Dopierała 15.07.2017 r.
			
			


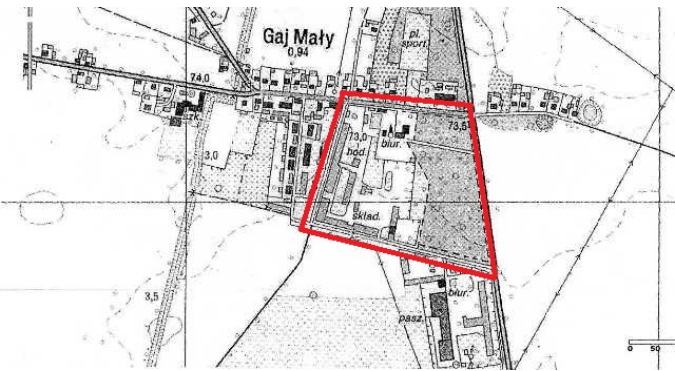
GEZ	KARTA ADRESOWA ZABYTKU NIERUCHOMEGO		3. Miejscowość BRĄCZEWO
1. Nazwa BUDYNEK GOSPODARCZY w zespole dworsko-folwarcznym		2. Czas powstania pocz. XX w.	4. Adres Brączewo 64-520 Obrzycko
8. Fotografia z opisem wskazującym orientację albo mapa z zaznaczonym stanowiskiem archeologicznym			5. Przynależność administracyjna województwo: WIELKOPOLSKIE powiat: SZAMOTULSKI gmina: WIEJSKA OBRZYCKO
			6. Formy ochrony rejestr zabytków Nr 813/Wlkp/A z dnia 23.09.2010 r.
			7. Opracowanie karty adresowej (autor, data, podpis) Natalia Dopierała 15.07.2017 r.

GEZ	KARTA ADRESOWA ZABYTKU NIERUCHOMEGO		3. Miejscowość GAJ MAŁY
1. Nazwa CMENTARZ CHOLERYCZNY		2. Czas powstania 1 poł. XIX w.	4. Adres Gaj Mały 64-520 Obrzycko
8. Fotografia z opisem wskazującym orientację albo mapa z zaznaczonym stanowiskiem archeologicznym			5. Przynależność administracyjna województwo: WIELKOPOLSKIE powiat: SZAMOTULSKI gmina: WIEJSKA OBRZYCKO
 			6. Formy ochrony 7. Opracowanie karty adresowej (autor, data, podpis) Natalia Dopierała 15.07.2017 r.


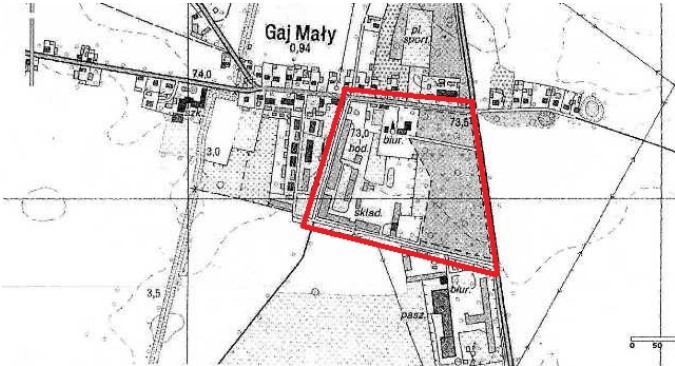
GEZ	KARTA ADRESOWA ZABYTKU NIERUCHOMEGO	3. Miejscowość GAJ MAŁY
1. Nazwa SZKOŁA	2. Czas powstania 4 ćw. XIX w.	4. Adres Gaj Mały 32 64-520 Obrzycko
8. Fotografia z opisem wskazującym orientację albo mapa z zaznaczonym stanowiskiem archeologicznym		5. Przynależność administracyjna województwo: WIELKOPOLSKIE powiat: SZAMOTULSKI gmina: WIEJSKA OBRZYCKO
 		6. Formy ochrony 7. Opracowanie karty adresowej (autor, data, podpis) Natalia Dopierała 15.07.2017 r.

<p>GEZ</p>	<p>KARTA ADRESOWA ZABYTKU NIERUCHOMEGO</p>	<p>3. Miejscowość GAJ MAŁY</p>
<p>1. Nazwa PAŁAC w zespole pałacowo-folwarcznym</p>	<p>2. Czas powstania 1845 r., rozbud. 1861 r., 1862-1865 r.</p>	<p>4. Adres Gaj Mały 11 64-520 Obrzycko</p>
<p>8. Fotografia z opisem wskazującym orientację albo mapa z zaznaczonym stanowiskiem archeologicznym</p>		<p>5. Przynależność administracyjna</p>
		<p>województwo: WIELKOPOLSKIE</p> <p>powiat: SZAMOTULSKI</p> <p>gmina: WIEJSKA OBRZYCKO</p>
		<p>6. Formy ochrony</p> <p>rejestr zabytków Nr 1433/A z dnia 11.04.1973 r.</p>
		<p>7. Opracowanie karty adresowej (autor, data, podpis) Natalia Dopierała 15.07.2017 r.</p>

GEZ	KARTA ADRESOWA ZABYTKU NIERUCHOMEGO		3. Miejscowość GAJ MAŁY
1. Nazwa PARK w zespole pałacowo-folwarcznym		2. Czas powstania XIX w., pocz. XX w.	4. Adres Gaj Mały 64-520 Obrzycko
8. Fotografia z opisem wskazującym orientację albo mapa z zaznaczonym stanowiskiem archeologicznym			5. Przynależność administracyjna województwo: WIELKOPOLSKIE powiat: SZAMOTULSKI gmina: WIEJSKA OBRZYCKO
 		 	6. Formy ochrony rejestr zabytków Nr 1711/A z dnia 09.04.1975 r. 7. Opracowanie karty adresowej (autor, data, podpis) Natalia Dopierała 15.07.2017 r.

GEZ	KARTA ADRESOWA ZABYTKU NIERUCHOMEGO	3. Miejscowość GAJ MAŁY
1. Nazwa STRÓŻÓWKA, ob. dom w zespole pałacowo-folwarcznym		2. Czas powstania 3 ćw. XIX w.
8. Fotografia z opisem wskazującym orientację albo mapa z zaznaczonym stanowiskiem archeologicznym		4. Adres Gaj Mały 9 64-520 Obrzycko
		5. Przynależność administracyjna województwo: WIELKOPOLSKIE powiat: SZAMOTULSKI gmina: WIEJSKA OBRZYCKO
		6. Formy ochrony
		7. Opracowanie karty adresowej (autor, data, podpis) Natalia Dopierała 15.07.2017 r.

GEZ	KARTA ADRESOWA ZABYTKU NIERUCHOMEGO		3. Miejscowość GAJ MAŁY
1. Nazwa OBORA w zespole pałacowo-folwarcznym		2. Czas powstania pocz. XX w.	4. Adres Gaj Mały 64-520 Obrzycko
8. Fotografia z opisem wskazującym orientację albo mapa z zaznaczonym stanowiskiem archeologicznym  			5. Przynależność administracyjna województwo: WIELKOPOLSKIE powiat: SZAMOTULSKI gmina: WIEJSKA OBRZYCKO
			6. Formy ochrony 7. Opracowanie karty adresowej (autor, data, podpis) Natalia Dopierała 15.07.2017 r.

GEZ	KARTA ADRESOWA ZABYTKU NIERUCHOMEGO	3. Miejscowość GAJ MAŁY
1. Nazwa MAGAZYN I WARSZTATY w zespole pałacowo-folwarcznym		2. Czas powstania 1886 r.
8. Fotografia z opisem wskazującym orientację albo mapa z zaznaczonym stanowiskiem archeologicznym		4. Adres Gaj Mały 64-520 Obrzycko
		5. Przynależność administracyjna województwo: WIELKOPOLSKIE powiat: SZAMOTULSKI gmina: WIEJSKA OBRZYCKO
		6. Formy ochrony 7. Opracowanie karty adresowej (autor, data, podpis) Natalia Dopierała 15.07.2017 r.

GEZ	KARTA ADRESOWA ZABYTKU NIERUCHOMEGO	3. Miejscowość GAJ MAŁY
1. Nazwa MAGAZYN, ob. obora w zespole pałacowo-folwarcznym		2. Czas powstania 1886 r.
8. Fotografia z opisem wskazującym orientację albo mapa z zaznaczonym stanowiskiem archeologicznym		4. Adres Gaj Mały 64-520 Obrzycko
		5. Przynależność administracyjna województwo: WIELKOPOLSKIE powiat: SZAMOTULSKI gmina: WIEJSKA OBRZYCKO
		6. Formy ochrony 7. Opracowanie karty adresowej (autor, data, podpis) Natalia Dopierała 15.07.2017 r.

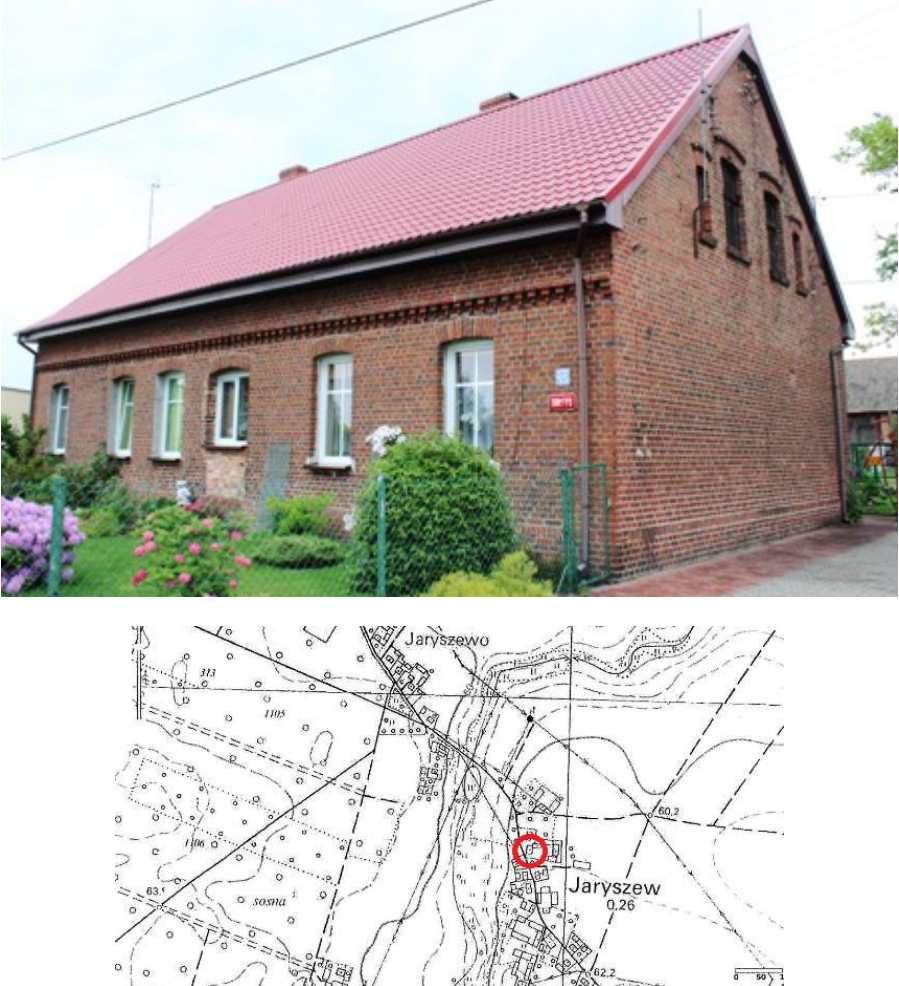
GEZ	KARTA ADRESOWA ZABYTKU NIERUCHOMEGO	3. Miejscowość GAJ MAŁY
1. Nazwa STODOŁA w zespole pałacowo-folwarcznym		2. Czas powstania 1907 r.
8. Fotografia z opisem wskazującym orientację albo mapa z zaznaczonym stanowiskiem archeologicznym		4. Adres Gaj Mały 64-520 Obrzycko
		5. Przynależność administracyjna województwo: WIELKOPOLSKIE powiat: SZAMOTULSKI gmina: WIEJSKA OBRZYCKO
		6. Formy ochrony
		7. Opracowanie karty adresowej (autor, data, podpis) Natalia Dopierała 15.07.2017 r.

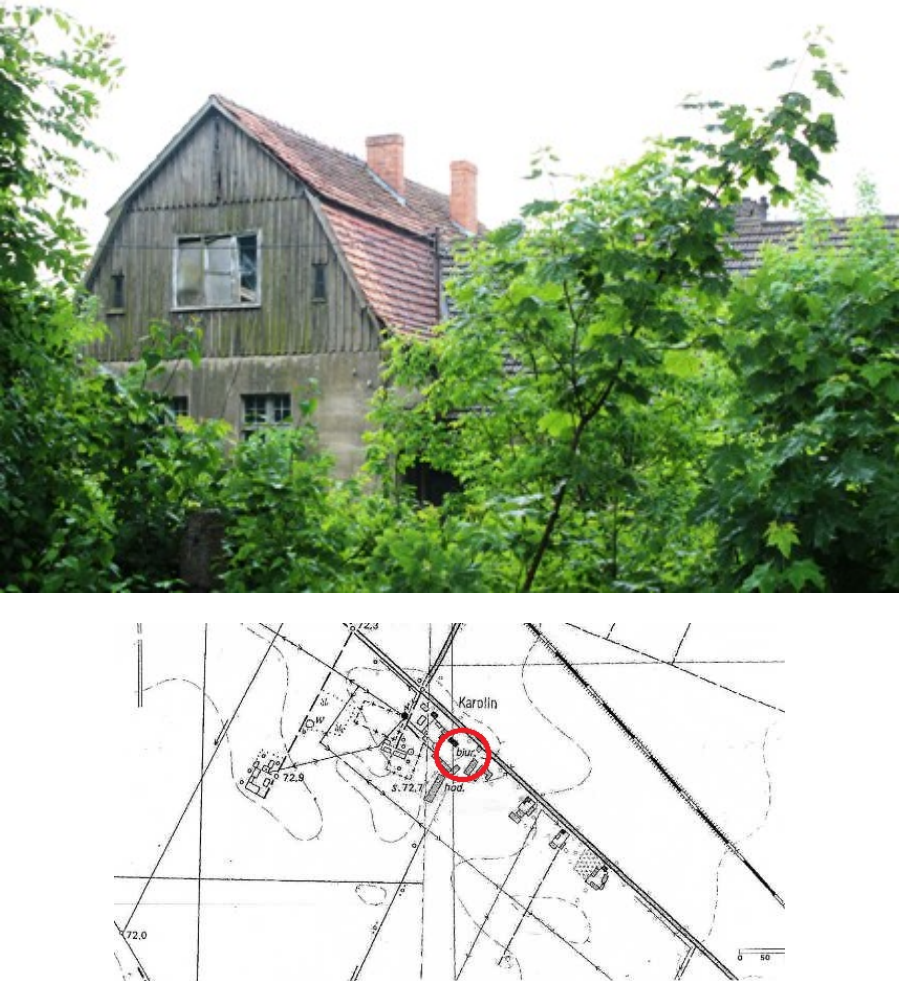
GEZ	KARTA ADRESOWA ZABYTKU NIERUCHOMEGO	3. Miejscowość GAJ MAŁY
1. Nazwa STODOŁA w zespole pałacowo-folwarcznym		2. Czas powstania 1912 r.
8. Fotografia z opisem wskazującym orientację albo mapa z zaznaczonym stanowiskiem archeologicznym		4. Adres Gaj Mały 64-520 Obrzycko
		5. Przynależność administracyjna województwo: WIELKOPOLSKIE powiat: SZAMOTULSKI gmina: WIEJSKA OBRZYCKO
		6. Formy ochrony
		7. Opracowanie karty adresowej (autor, data, podpis) Natalia Dopierała 15.07.2017 r.


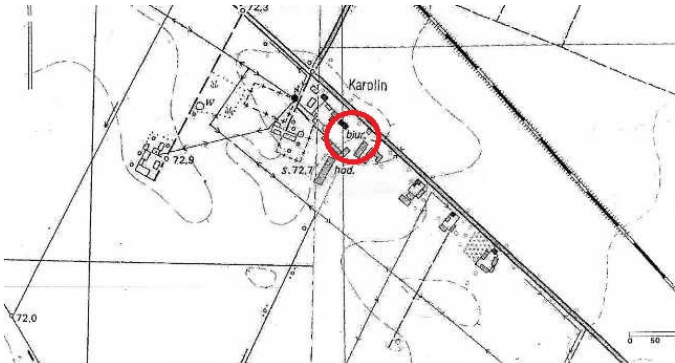
<p>GEZ</p>	<p>KARTA ADRESOWA ZABYTKU NIERUCHOMEGO</p>		<p>3. Miejscowość GAJ MAŁY</p>
<p>1. Nazwa DOM</p>		<p>2. Czas powstania 3 ćw. XIX w.</p>	<p>4. Adres Gaj Mały 59 64-520 Obrzycko</p>
<p>8. Fotografia z opisem wskazującym orientację albo mapa z zaznaczonym stanowiskiem archeologicznym</p> <div data-bbox="432 496 1332 1038" data-label="Image"> </div> <div data-bbox="555 1066 1211 1433" data-label="Image"> </div>			<p>5. Przynależność administracyjna</p> <p>województwo: WIELKOPOLSKIE</p> <p>powiat: SZAMOTULSKI</p> <p>gmina: WIEJSKA OBRZYCKO</p> <p>6. Formy ochrony</p> <p>7. Opracowanie karty adresowej (autor, data, podpis) Natalia Dopierała 15.07.2017 r.</p>

<p>GEZ</p>	<p>KARTA ADRESOWA ZABYTKU NIERUCHOMEGO</p>	<p>3. Miejscowość JARYSZEWO</p>
<p>1. Nazwa CMENTARZ WOJENNY (miejsce pamięci narodowej)</p>		<p>2. Czas powstania 1939-1945 r.</p>
<p>8. Fotografia z opisem wskazującym orientację albo mapa z zaznaczonym stanowiskiem archeologicznym</p> <div style="display: flex; justify-content: space-around;">   </div>		<p>4. Adres Jaryszewo 64-520 Obrzycko</p> <p>5. Przynależność administracyjna województwo: WIELKOPOLSKIE powiat: SZAMOTULSKI gmina: WIEJSKA OBRZYCKO</p>
		<p>6. Formy ochrony</p>
		<p>7. Opracowanie karty adresowej (autor, data, podpis) Natalia Dopierała 15.07.2017 r.</p>

GEZ	KARTA ADRESOWA ZABYTKU NIERUCHOMEGO		3. Miejscowość JARYSZEWO
1. Nazwa CMENTARZ EWANGELICKI		2. Czas powstania XIX w.	4. Adres Jaryszewo 64-520 Obrzycko
8. Fotografia z opisem wskazującym orientację albo mapa z zaznaczonym stanowiskiem archeologicznym			5. Przynależność administracyjna województwo: WIELKOPOLSKIE powiat: SZAMOTULSKI gmina: WIEJSKA OBRZYCKO
			6. Formy ochrony
			7. Opracowanie karty adresowej (autor, data, podpis) Natalia Dopierała 15.07.2017 r.

GEZ	KARTA ADRESOWA ZABYTKU NIERUCHOMEGO		3. Miejscowość JARYSZEWO
1. Nazwa DOM		2. Czas powstania pocz. XX w.	4. Adres Jaryszewo 15 64-520 Obrzycko
8. Fotografia z opisem wskazującym orientację albo mapa z zaznaczonym stanowiskiem archeologicznym			5. Przynależność administracyjna województwo: WIELKOPOLSKIE powiat: SZAMOTULSKI gmina: WIEJSKA OBRZYCKO
 <p>The photograph shows a two-story brick house with a red tiled roof, white window frames, and a small red mailbox. The house is surrounded by greenery and a fence. Below the photograph is a topographic map of the area, with a red circle highlighting the location of the house in Jaryszewo. The map shows contour lines, roads, and buildings, with the name 'Jaryszewo' and the number '0.26' visible.</p>			6. Formy ochrony 7. Opracowanie karty adresowej (autor, data, podpis) Natalia Dopierała 15.07.2017 r.

GEZ	KARTA ADRESOWA ZABYTKU NIERUCHOMEGO	3. Miejscowość KAROLIN
1. Nazwa DOM w zespole folwarcznym	2. Czas powstania pocz. XX w.	4. Adres Karolin 25 64-520 Obrzycko
8. Fotografia z opisem wskazującym orientację albo mapa z zaznaczonym stanowiskiem archeologicznym		5. Przynależność administracyjna województwo: WIELKOPOLSKIE powiat: SZAMOTULSKI gmina: WIEJSKA OBRZYCKO
		6. Formy ochrony 7. Opracowanie karty adresowej (autor, data, podpis) Natalia Dopierała 15.07.2017 r.



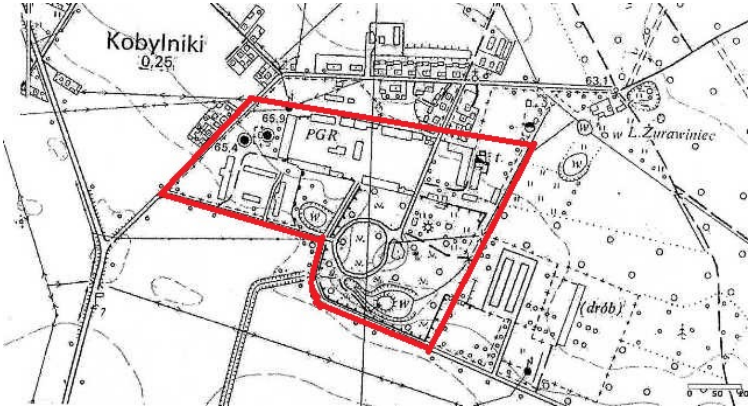
GEZ	KARTA ADRESOWA ZABYTKU NIERUCHOMEGO	3. Miejscowość KAROLIN
1. Nazwa OBORA w zespole folwarcznym		2. Czas powstania 1907 r.
8. Fotografia z opisem wskazującym orientację albo mapa z zaznaczonym stanowiskiem archeologicznym		4. Adres Karolin 64-520 Obrzycko
		5. Przynależność administracyjna województwo: WIELKOPOLSKIE powiat: SZAMOTULSKI gmina: WIEJSKA OBRZYCKO
		6. Formy ochrony
		7. Opracowanie karty adresowej (autor, data, podpis) Natalia Dopierała 15.07.2017 r.

GEZ	KARTA ADRESOWA ZABYTKU NIERUCHOMEGO	3. Miejscowość KAROLIN
1. Nazwa DOM		2. Czas powstania 1916 r.
8. Fotografia z opisem wskazującym orientację albo mapa z zaznaczonym stanowiskiem archeologicznym		4. Adres Karolin 16 64-520 Obrzycko
		5. Przynależność administracyjna województwo: WIELKOPOLSKIE powiat: SZAMOTULSKI gmina: WIEJSKA OBRZYCKO
		6. Formy ochrony
		7. Opracowanie karty adresowej (autor, data, podpis) Natalia Dopierała 15.07.2017 r.

GEZ	KARTA ADRESOWA ZABYTKU NIERUCHOMEGO		3. Miejscowość KOBYLNIKI
1. Nazwa CMENTARZ RODOWY		2. Czas powstania 1 ćw. XIX w.	4. Adres Kobylniki 64-520 Obrzycko
8. Fotografia z opisem wskazującym orientację albo mapa z zaznaczonym stanowiskiem archeologicznym			5. Przynależność administracyjna województwo: WIELKOPOLSKIE powiat: SZAMOTULSKI gmina: WIEJSKA OBRZYCKO
			6. Formy ochrony
			7. Opracowanie karty adresowej (autor, data, podpis) Natalia Dopierała 15.07.2017 r.

GEZ	KARTA ADRESOWA ZABYTKU NIERUCHOMEGO		3. Miejscowość KOBYLNIKI
1. Nazwa KAPLICA PAŁACOWA		2. Czas powstania k. XIX w.	4. Adres Kobylniki 64-520 Obrzycko
8. Fotografia z opisem wskazującym orientację albo mapa z zaznaczonym stanowiskiem archeologicznym			5. Przynależność administracyjna województwo: WIELKOPOLSKIE powiat: SZAMOTULSKI gmina: WIEJSKA OBRZYCKO
			
			7. Opracowanie karty adresowej (autor, data, podpis) Natalia Dopierała 15.07.2017 r.


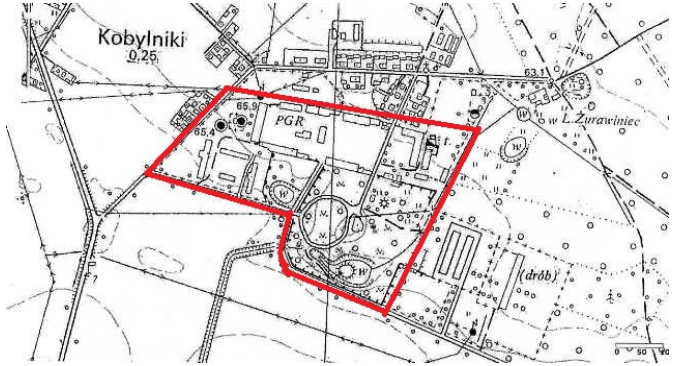
GEZ	KARTA ADRESOWA ZABYTKU NIERUCHOMEGO	3. Miejscowość KOBYLNIKI
1. Nazwa OGRODZENIE w zespole kaplicy pałacowej	2. Czas powstania k. XIX w.	4. Adres Kobylniki 64-520 Obrzycko
8. Fotografia z opisem wskazującym orientację albo mapa z zaznaczonym stanowiskiem archeologicznym		
		5. Przynależność administracyjna województwo: WIELKOPOLSKIE powiat: SZAMOTULSKI gmina: WIEJSKA OBRZYCKO
		6. Formy ochrony
		7. Opracowanie karty adresowej (autor, data, podpis) Natalia Dopierała 15.07.2017 r.

<p>GEZ</p>	<p>KARTA ADRESOWA ZABYTKU NIERUCHOMEGO</p>	<p>3. Miejscowość KOBYLNIKI</p>
<p>1. Nazwa PAŁAC w zespole pałacowo-folwarcznym</p>	<p>2. Czas powstania 1886-1887 r.</p>	<p>4. Adres Kobylniki 4 64-520 Obrzycko</p>
<p>8. Fotografia z opisem wskazującym orientację albo mapa z zaznaczonym stanowiskiem archeologicznym</p> <div style="display: flex; justify-content: space-around;">   </div>		<p>5. Przynależność administracyjna</p> <p>województwo: WIELKOPOLSKIE</p> <p>powiat: SZAMOTULSKI</p> <p>gmina: WIEJSKA OBRZYCKO</p>
		<p>6. Formy ochrony</p> <p>rejestr zabytków Nr 1432/A z dnia 11.04.1973 r.</p>
		<p>7. Opracowanie karty adresowej (autor, data, podpis) Natalia Dopierała 15.07.2017 r.</p>


GEZ	KARTA ADRESOWA ZABYTKU NIERUCHOMEGO		3. Miejscowość KOBYLNIKI
1. Nazwa LODOWNIA w zespole pałacowo-folwarcznym		2. Czas powstania 1890 r.	4. Adres Kobylniki 64-520 Obrzycko
8. Fotografia z opisem wskazującym orientację albo mapa z zaznaczonym stanowiskiem archeologicznym			5. Przynależność administracyjna województwo: WIELKOPOLSKIE powiat: SZAMOTULSKI gmina: WIEJSKA OBRZYCKO
			6. Formy ochrony
			7. Opracowanie karty adresowej (autor, data, podpis) Natalia Dopierała 15.07.2017 r.

<p>GEZ</p>	<p>KARTA ADRESOWA ZABYTKU NIERUCHOMEGO</p>		<p>3. Miejscowość KOBYLNIKI</p>
<p>1. Nazwa PARK w zespole pałacowo-folwarcznym</p>		<p>2. Czas powstania ok. poł. XIX w.</p>	<p>4. Adres Kobylniki 64-520 Obrzycko</p>
<p>8. Fotografia z opisem wskazującym orientację albo mapa z zaznaczonym stanowiskiem archeologicznym</p> <div style="display: flex; flex-wrap: wrap;"> <div style="width: 50%; text-align: center;">  </div> <div style="width: 50%; text-align: center;">  </div> <div style="width: 50%; text-align: center;">  </div> <div style="width: 50%; text-align: center;">  </div> </div>			<p>5. Przynależność administracyjna</p> <p>województwo: WIELKOPOLSKIE</p> <p>powiat: SZAMOTULSKI</p> <p>gmina: WIEJSKA OBRZYCKO</p> <p>6. Formy ochrony</p> <p>rejestr zabytków Nr 1432/A z dnia 11.04.1973 r.</p> <p>7. Opracowanie karty adresowej (autor, data, podpis) Natalia Dopierała 15.07.2017 r.</p>


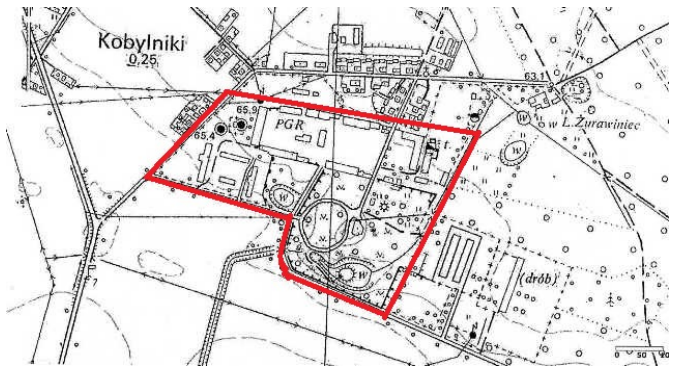
GEZ	KARTA ADRESOWA ZABYTKU NIERUCHOMEGO		3. Miejscowość KOBYLNIKI
1. Nazwa BRAMA WJAZDOWA w zespole pałacowo-folwarcznym		2. Czas powstania k. XIX w.	4. Adres Kobylniki 64-520 Obrzycko
8. Fotografia z opisem wskazującym orientację albo mapa z zaznaczonym stanowiskiem archeologicznym			5. Przynależność administracyjna województwo: WIELKOPOLSKIE powiat: SZAMOTULSKI gmina: WIEJSKA OBRZYCKO
			6. Formy ochrony
			7. Opracowanie karty adresowej (autor, data, podpis) Natalia Dopierała 15.07.2017 r.

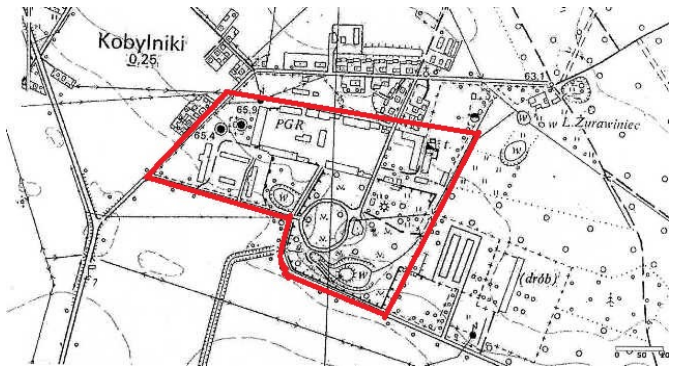
GEZ	KARTA ADRESOWA ZABYTKU NIERUCHOMEGO	3. Miejscowość KOBYLNIKI
1. Nazwa RZĄDCÓWKA w zespole pałacowo-folwarcznym	2. Czas powstania k. XIX w.	4. Adres Kobylniki 3 64-520 Obrzycko
8. Fotografia z opisem wskazującym orientację albo mapa z zaznaczonym stanowiskiem archeologicznym		
		5. Przynależność administracyjna województwo: WIELKOPOLSKIE powiat: SZAMOTULSKI gmina: WIEJSKA OBRZYCKO
		6. Formy ochrony rejestr zabytków Nr 2138/A z dnia 28.10.1987 r.
		7. Opracowanie karty adresowej (autor, data, podpis) Natalia Dopierała 15.07.2017 r.

<p>GEZ</p>	<p>KARTA ADRESOWA ZABYTKU NIERUCHOMEGO</p>	<p>3. Miejscowość KOBYLNIKI</p>
<p>1. Nazwa STAJNIA I OBORA w zespole pałacowo-folwarcznym</p>	<p>2. Czas powstania k. XIX w.</p>	<p>4. Adres Kobylniki 64-520 Obrzycko</p>
<p>8. Fotografia z opisem wskazującym orientację albo mapa z zaznaczonym stanowiskiem archeologicznym</p>		<p>5. Przynależność administracyjna</p>
		<p>województwo: WIELKOPOLSKIE</p> <p>powiat: SZAMOTULSKI</p> <p>gmina: WIEJSKA OBRZYCKO</p>
		<p>6. Formy ochrony</p> <p>rejestr zabytków Nr 2138/A z dnia 28.10.1987 r.</p>
		<p>7. Opracowanie karty adresowej (autor, data, podpis) Natalia Dopierała 15.07.2017 r.</p>

GEZ	KARTA ADRESOWA ZABYTKU NIERUCHOMEGO		3. Miejscowość KOBYLNIKI
1. Nazwa STAJNIA w zespole pałacowo-folwarcznym		2. Czas powstania 1917 r.	4. Adres Kobylniki 64-520 Obrzycko
8. Fotografia z opisem wskazującym orientację albo mapa z zaznaczonym stanowiskiem archeologicznym 			5. Przynależność administracyjna województwo: WIELKOPOLSKIE powiat: SZAMOTULSKI gmina: WIEJSKA OBRZYCKO
			6. Formy ochrony rejestr zabytków Nr 2138/A z dnia 28.10.1987 r.
			7. Opracowanie karty adresowej (autor, data, podpis) Natalia Dopierała 15.07.2017 r.


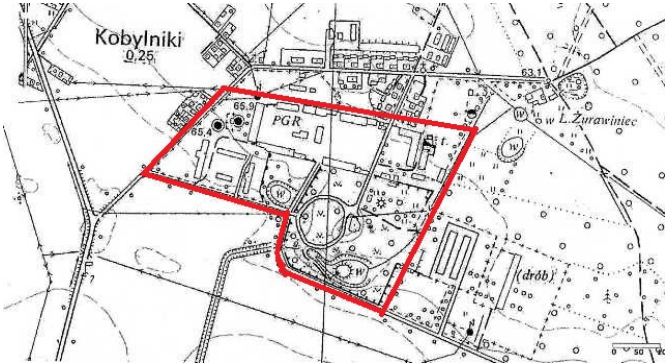
GEZ	KARTA ADRESOWA ZABYTKU NIERUCHOMEGO		3. Miejscowość KOBYLNIKI
1. Nazwa STAJNIA, ob. warsztaty i magazyn w zespole pałacowo-folwarcznym		2. Czas powstania 1927 r.	4. Adres Kobylniki 64-520 Obrzycko
8. Fotografia z opisem wskazującym orientację albo mapa z zaznaczonym stanowiskiem archeologicznym			5. Przynależność administracyjna województwo: WIELKOPOLSKIE powiat: SZAMOTULSKI gmina: WIEJSKA OBRZYCKO 6. Formy ochrony rejestr zabytków Nr 2138/A z dnia 28.10.1987 r. 7. Opracowanie karty adresowej (autor, data, podpis) Natalia Dopierała 15.07.2017 r.
 			

GEZ	KARTA ADRESOWA ZABYTKU NIERUCHOMEGO		3. Miejscowość KOBYLNIKI
1. Nazwa CHLEW w zespole pałacowo-folwarcznym		2. Czas powstania 1887 r.	4. Adres Kobylniki 64-520 Obrzycko
8. Fotografia z opisem wskazującym orientację albo mapa z zaznaczonym stanowiskiem archeologicznym			5. Przynależność administracyjna województwo: WIELKOPOLSKIE powiat: SZAMOTULSKI gmina: WIEJSKA OBRZYCKO 6. Formy ochrony rejestr zabytków Nr 2138/A z dnia 28.10.1987 r. 7. Opracowanie karty adresowej (autor, data, podpis) Natalia Dopierała 15.07.2017 r.
 			

GEZ	KARTA ADRESOWA ZABYTKU NIERUCHOMEGO	3. Miejscowość KOBYLNIKI
1. Nazwa INDYCZARNIA, ob. magazyn w zespole pałacowo-folwarcznym		2. Czas powstania k. XIX w.
8. Fotografia z opisem wskazującym orientację albo mapa z zaznaczonym stanowiskiem archeologicznym		4. Adres Kobylniki 64-520 Obrzycko
		5. Przynależność administracyjna województwo: WIELKOPOLSKIE powiat: SZAMOTULSKI gmina: WIEJSKA OBRZYCKO
		6. Formy ochrony rejestr zabytków Nr 2138/A z dnia 28.10.1987 r.
		7. Opracowanie karty adresowej (autor, data, podpis) Natalia Dopierała 15.07.2017 r.


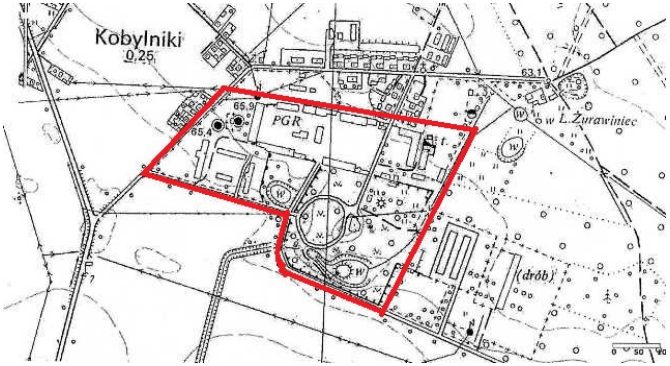
GEZ	KARTA ADRESOWA ZABYTKU NIERUCHOMEGO	3. Miejscowość KOBYLNIKI
1. Nazwa STODOŁA w zespole pałacowo-folwarcznym	2. Czas powstania k. XIX w.	4. Adres Kobylniki 64-520 Obrzycko
8. Fotografia z opisem wskazującym orientację albo mapa z zaznaczonym stanowiskiem archeologicznym		5. Przynależność administracyjna województwo: WIELKOPOLSKIE powiat: SZAMOTULSKI gmina: WIEJSKA OBRZYCKO
 		6. Formy ochrony rejestr zabytków Nr 2138/A z dnia 28.10.1987 r.
		7. Opracowanie karty adresowej (autor, data, podpis) Natalia Dopierała 15.07.2017 r.

GEZ	KARTA ADRESOWA ZABYTKU NIERUCHOMEGO	3. Miejscowość KOBYLNIKI
1. Nazwa STODOŁA w zespole pałacowo-folwarcznym		2. Czas powstania 1879 r.
8. Fotografia z opisem wskazującym orientację albo mapa z zaznaczonym stanowiskiem archeologicznym		4. Adres Kobylniki 64-520 Obrzycko
		5. Przynależność administracyjna województwo: WIELKOPOLSKIE powiat: SZAMOTULSKI gmina: WIEJSKA OBRZYCKO
		6. Formy ochrony rejestr zabytków Nr 2138/A z dnia 28.10.1987 r.
		7. Opracowanie karty adresowej (autor, data, podpis) Natalia Dopierała 15.07.2017 r.

GEZ	KARTA ADRESOWA ZABYTKU NIERUCHOMEGO	3. Miejscowość KOBYLNIKI
1. Nazwa SPICHLERZ w zespole pałacowo-folwarcznym	2. Czas powstania I. 80-90 XIX w.	4. Adres Kobylniki 64-520 Obrzycko
8. Fotografia z opisem wskazującym orientację albo mapa z zaznaczonym stanowiskiem archeologicznym		5. Przynależność administracyjna województwo: WIELKOPOLSKIE powiat: SZAMOTULSKI gmina: WIEJSKA OBRZYCKO
 		6. Formy ochrony rejestr zabytków Nr 2138/A z dnia 28.10.1987 r.
		7. Opracowanie karty adresowej (autor, data, podpis) Natalia Dopierała 15.07.2017 r.

GEZ	KARTA ADRESOWA ZABYTKU NIERUCHOMEGO		3. Miejscowość KOBYLNIKI
1. Nazwa WOZOWNIA I REMIZA, ob. garaże w zespole pałacowo-folwarcznym		2. Czas powstania 1896 r.	4. Adres Kobylniki 64-520 Obrzycko
8. Fotografia z opisem wskazującym orientację albo mapa z zaznaczonym stanowiskiem archeologicznym			5. Przynależność administracyjna województwo: WIELKOPOLSKIE powiat: SZAMOTULSKI gmina: WIEJSKA OBRZYCKO
			6. Formy ochrony rejestr zabytków Nr 2138/A z dnia 28.10.1987 r. 7. Opracowanie karty adresowej (autor, data, podpis) Natalia Dopierała 15.07.2017 r.


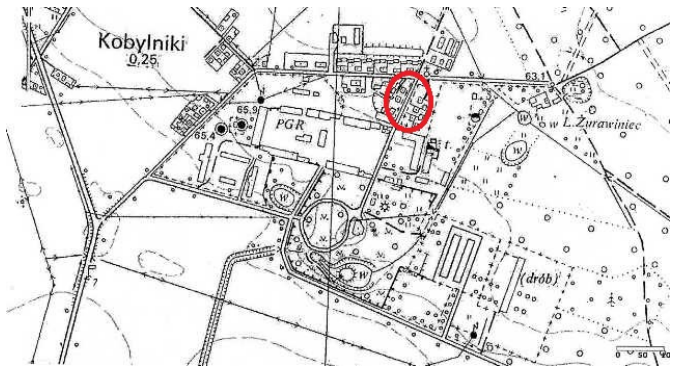
GEZ	KARTA ADRESOWA ZABYTKU NIERUCHOMEGO	3. Miejscowość KOBYLNIKI
1. Nazwa GARAŻE w zespole pałacowo-folwarcznym	2. Czas powstania k. XIX w.	4. Adres Kobylniki 64-520 Obrzycko
8. Fotografia z opisem wskazującym orientację albo mapa z zaznaczonym stanowiskiem archeologicznym		5. Przynależność administracyjna
 		województwo: WIELKOPOLSKIE powiat: SZAMOTULSKI gmina: WIEJSKA OBRZYCKO
		6. Formy ochrony rejestr zabytków Nr 2138/A z dnia 28.10.1987 r.
		7. Opracowanie karty adresowej (autor, data, podpis) Natalia Dopierała 15.07.2017 r.


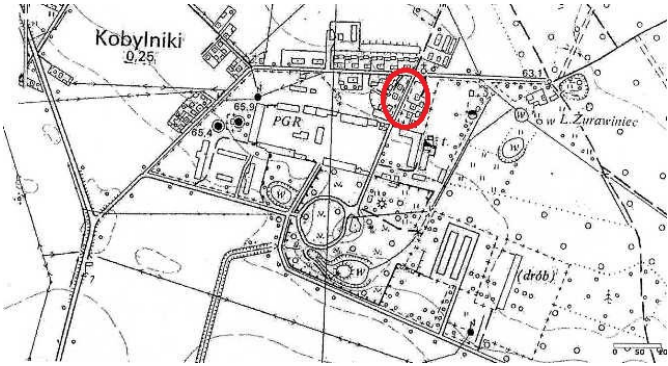
GEZ	KARTA ADRESOWA ZABYTKU NIERUCHOMEGO	3. Miejscowość KOBYLNIKI
1. Nazwa KUŹNIA, ob. biura w zespole pałacowo-folwarcznym	2. Czas powstania 1896 r.	4. Adres Kobylniki 64-520 Obrzycko
8. Fotografia z opisem wskazującym orientację albo mapa z zaznaczonym stanowiskiem archeologicznym		5. Przynależność administracyjna województwo: WIELKOPOLSKIE powiat: SZAMOTULSKI gmina: WIEJSKA OBRZYCKO
 		6. Formy ochrony rejestr zabytków Nr 2138/A z dnia 28.10.1987 r.
		7. Opracowanie karty adresowej (autor, data, podpis) Natalia Dopierała 15.07.2017 r.


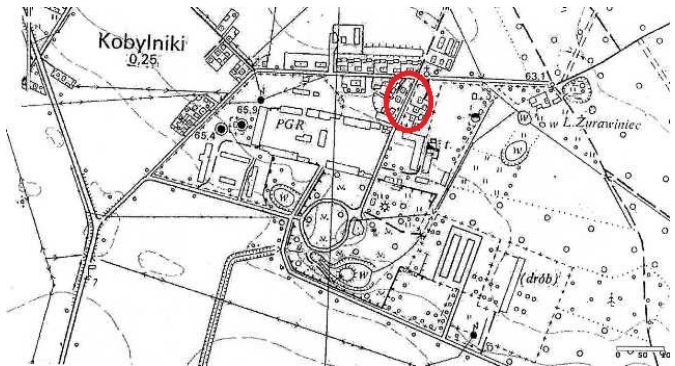
<p>GEZ</p>	<p>KARTA ADRESOWA ZABYTKU NIERUCHOMEGO</p>	<p>3. Miejscowość KOBYLNIKI</p>
<p>1. Nazwa MLECZARNIA, ob. magazyn w zespole pałacowo-folwarcznym</p>		<p>2. Czas powstania 1883 r.</p>
<p>8. Fotografia z opisem wskazującym orientację albo mapa z zaznaczonym stanowiskiem archeologicznym</p>		<p>4. Adres Kobylniki 64-520 Obrzycko</p>
		<p>5. Przynależność administracyjna</p> <p>województwo: WIELKOPOLSKIE</p> <p>powiat: SZAMOTULSKI</p> <p>gmina: WIEJSKA OBRZYCKO</p>
		<p>6. Formy ochrony</p> <p>rejestr zabytków Nr 2138/A z dnia 28.10.1987 r.</p> <p>7. Opracowanie karty adresowej (autor, data, podpis) Natalia Dopierała 15.07.2017 r.</p>

GEZ	KARTA ADRESOWA ZABYTKU NIERUCHOMEGO		3. Miejscowość KOBYLNIKI
1. Nazwa TARTAK, ob. kotłownia w zespole pałacowo-folwarcznym		2. Czas powstania k. XIX w.	4. Adres Kobylniki 64-520 Obrzycko
8. Fotografia z opisem wskazującym orientację albo mapa z zaznaczonym stanowiskiem archeologicznym			5. Przynależność administracyjna województwo: WIELKOPOLSKIE powiat: SZAMOTULSKI gmina: WIEJSKA OBRZYCKO
 			6. Formy ochrony 7. Opracowanie karty adresowej (autor, data, podpis) Natalia Dopierała 15.07.2017 r.

GEZ	KARTA ADRESOWA ZABYTKU NIERUCHOMEGO	3. Miejscowość KOBYLNIKI
1. Nazwa BRAMA I OGRODZENIE w zespole pałacowo-folwarcznym		2. Czas powstania k. XIX w.
8. Fotografia z opisem wskazującym orientację albo mapa z zaznaczonym stanowiskiem archeologicznym		4. Adres Kobylniki 64-520 Obrzycko
		5. Przynależność administracyjna województwo: WIELKOPOLSKIE powiat: SZAMOTULSKI gmina: WIEJSKA OBRZYCKO
		6. Formy ochrony
		7. Opracowanie karty adresowej (autor, data, podpis) Natalia Dopierała 15.07.2017 r.

GEZ	KARTA ADRESOWA ZABYTKU NIERUCHOMEGO		3. Miejscowość KOBYLNIKI
1. Nazwa DWOJAK w zespole pałacowo-folwarcznym		2. Czas powstania 1915 r.	4. Adres Kobylniki 5 64-520 Obrzycko
8. Fotografia z opisem wskazującym orientację albo mapa z zaznaczonym stanowiskiem archeologicznym			5. Przynależność administracyjna województwo: WIELKOPOLSKIE powiat: SZAMOTULSKI gmina: WIEJSKA OBRZYCKO 6. Formy ochrony rejestr zabytków Nr 2138/A z dnia 28.10.1987 r. 7. Opracowanie karty adresowej (autor, data, podpis) Natalia Dopierała 15.07.2017 r.
 			

GEZ	KARTA ADRESOWA ZABYTKU NIERUCHOMEGO	3. Miejscowość KOBYLNIKI
1. Nazwa DWOJAK w zespole pałacowo-folwarcznym	2. Czas powstania 1920 r.	4. Adres Kobylniki 6 64-520 Obrzycko
8. Fotografia z opisem wskazującym orientację albo mapa z zaznaczonym stanowiskiem archeologicznym		5. Przynależność administracyjna województwo: WIELKOPOLSKIE powiat: SZAMOTULSKI gmina: WIEJSKA OBRZYCKO 6. Formy ochrony rejestr zabytków Nr 2138/A z dnia 28.10.1987 r. 7. Opracowanie karty adresowej (autor, data, podpis) Natalia Dopierała 15.07.2017 r.
 		

GEZ	KARTA ADRESOWA ZABYTKU NIERUCHOMEGO	3. Miejscowość KOBYLNIKI
1. Nazwa DWOJAK w zespole pałacowo-folwarcznym	2. Czas powstania 1929 r.	4. Adres Kobylniki 7 64-520 Obrzycko
8. Fotografia z opisem wskazującym orientację albo mapa z zaznaczonym stanowiskiem archeologicznym		5. Przynależność administracyjna województwo: WIELKOPOLSKIE powiat: SZAMOTULSKI gmina: WIEJSKA OBRZYCKO
 		6. Formy ochrony rejestr zabytków Nr 2138/A z dnia 28.10.1987 r.
		7. Opracowanie karty adresowej (autor, data, podpis) Natalia Dopierała 15.07.2017 r.


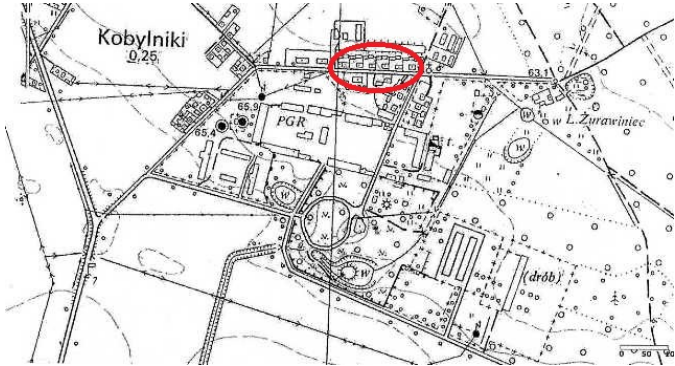
GEZ	KARTA ADRESOWA ZABYTKU NIERUCHOMEGO	3. Miejscowość KOBYLNIKI
1. Nazwa DWOJAK w zespole pałacowo-folwarcznym	2. Czas powstania k. XIX w.	4. Adres Kobylniki 9 64-520 Obrzycko
8. Fotografia z opisem wskazującym orientację albo mapa z zaznaczonym stanowiskiem archeologicznym		
		5. Przynależność administracyjna województwo: WIELKOPOLSKIE powiat: SZAMOTULSKI gmina: WIEJSKA OBRZYCKO
		6. Formy ochrony rejestr zabytków Nr 2138/A z dnia 28.10.1987 r. 7. Opracowanie karty adresowej (autor, data, podpis) Natalia Dopierała 15.07.2017 r.


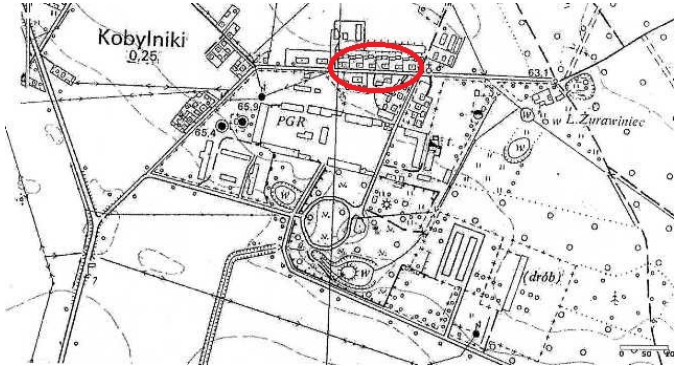
GEZ	KARTA ADRESOWA ZABYTKU NIERUCHOMEGO	3. Miejscowość KOBYLNIKI
1. Nazwa DWOJAK w zespole pałacowo-folwarcznym	2. Czas powstania k. XIX w.	4. Adres Kobylniki 10 64-520 Obrzycko
8. Fotografia z opisem wskazującym orientację albo mapa z zaznaczonym stanowiskiem archeologicznym		5. Przynależność administracyjna województwo: WIELKOPOLSKIE powiat: SZAMOTULSKI gmina: WIEJSKA OBRZYCKO 6. Formy ochrony rejestr zabytków Nr 2138/A z dnia 28.10.1987 r. 7. Opracowanie karty adresowej (autor, data, podpis) Natalia Dopierała 15.07.2017 r.
 		


GEZ	KARTA ADRESOWA ZABYTKU NIERUCHOMEGO	3. Miejscowość KOBYLNIKI
1. Nazwa TROJAK w zespole pałacowo-folwarcznym		2. Czas powstania ok. 1910 r.
8. Fotografia z opisem wskazującym orientację albo mapa z zaznaczonym stanowiskiem archeologicznym		4. Adres Kobylniki 11 64-520 Obrzycko
		5. Przynależność administracyjna województwo: WIELKOPOLSKIE powiat: SZAMOTULSKI gmina: WIEJSKA OBRZYCKO
		6. Formy ochrony
		7. Opracowanie karty adresowej (autor, data, podpis) Natalia Dopierała 15.07.2017 r.


<p>GEZ</p>	<p>KARTA ADRESOWA ZABYTKU NIERUCHOMEGO</p>	<p>3. Miejscowość KOBYLNIKI</p>
<p>1. Nazwa CZWORAK w zespole pałacowo-folwarcznym</p>	<p>2. Czas powstania 1907 r.</p>	<p>4. Adres Kobylniki 12 64-520 Obrzycko</p>
<p>8. Fotografia z opisem wskazującym orientację albo mapa z zaznaczonym stanowiskiem archeologicznym</p> <div data-bbox="434 432 1330 1034" data-label="Image"> </div> <div data-bbox="546 1062 1218 1433" data-label="Image"> </div>		<p>5. Przynależność administracyjna</p> <p>województwo: WIELKOPOLSKIE</p> <p>powiat: SZAMOTULSKI</p> <p>gmina: WIEJSKA OBRZYCKO</p> <p>6. Formy ochrony</p> <p>7. Opracowanie karty adresowej (autor, data, podpis) Natalia Dopierała 15.07.2017 r.</p>

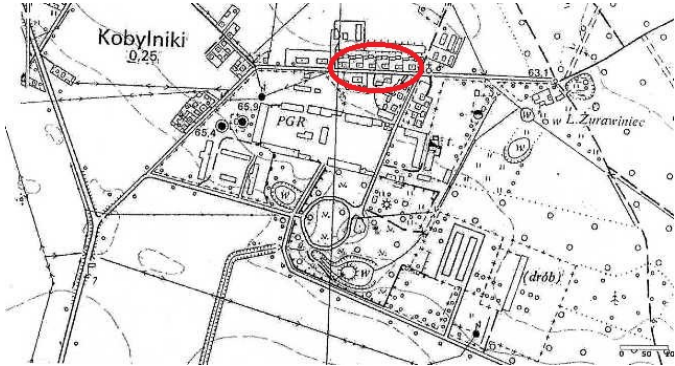
GEZ	KARTA ADRESOWA ZABYTKU NIERUCHOMEGO	3. Miejscowość KOBYLNIKI
1. Nazwa CZWORAK w zespole pałacowo-folwarcznym	2. Czas powstania pocz. XX w.	4. Adres Kobylniki 13 64-520 Obrzycko
8. Fotografia z opisem wskazującym orientację albo mapa z zaznaczonym stanowiskiem archeologicznym		5. Przynależność administracyjna województwo: WIELKOPOLSKIE powiat: SZAMOTULSKI gmina: WIEJSKA OBRZYCKO
 		6. Formy ochrony 7. Opracowanie karty adresowej (autor, data, podpis) Natalia Dopierała 15.07.2017 r.


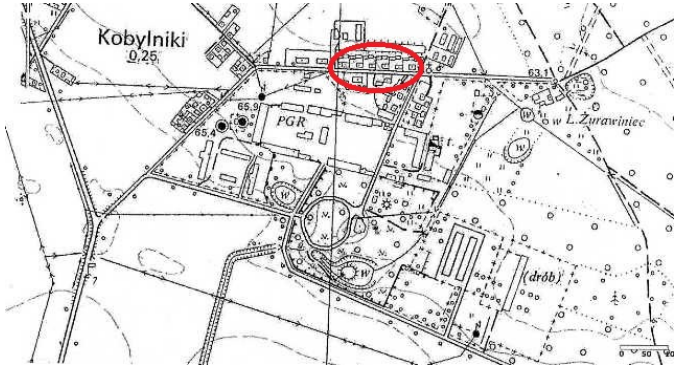
GEZ	KARTA ADRESOWA ZABYTKU NIERUCHOMEGO	3. Miejscowość KOBYLNIKI
1. Nazwa CZWORAK w zespole pałacowo-folwarcznym		2. Czas powstania k. XIX w.
8. Fotografia z opisem wskazującym orientację albo mapa z zaznaczonym stanowiskiem archeologicznym		4. Adres Kobylniki 14 64-520 Obrzycko
		5. Przynależność administracyjna województwo: WIELKOPOLSKIE powiat: SZAMOTULSKI gmina: WIEJSKA OBRZYCKO
		6. Formy ochrony
		7. Opracowanie karty adresowej (autor, data, podpis) Natalia Dopierała 15.07.2017 r.

GEZ	KARTA ADRESOWA ZABYTKU NIERUCHOMEGO	3. Miejscowość KOBYLNIKI
1. Nazwa CZWORAK w zespole pałacowo-folwarcznym	2. Czas powstania k. XIX w.	4. Adres Kobylniki 15 64-520 Obrzycko
8. Fotografia z opisem wskazującym orientację albo mapa z zaznaczonym stanowiskiem archeologicznym		5. Przynależność administracyjna województwo: WIELKOPOLSKIE powiat: SZAMOTULSKI gmina: WIEJSKA OBRZYCKO 6. Formy ochrony 7. Opracowanie karty adresowej (autor, data, podpis) Natalia Dopierała 15.07.2017 r.
 		


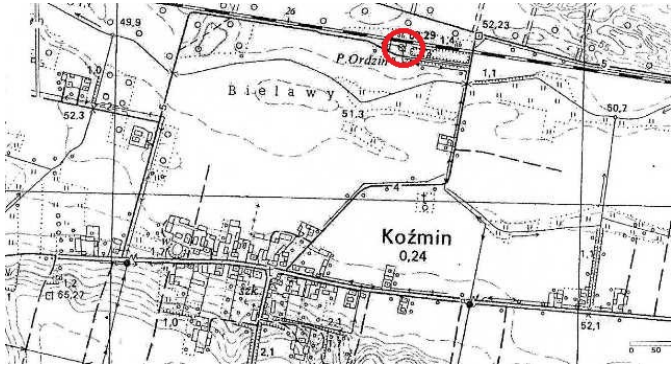
GEZ	KARTA ADRESOWA ZABYTKU NIERUCHOMEGO	3. Miejscowość KOBYLNIKI
1. Nazwa CZWORAK w zespole pałacowo-folwarcznym	2. Czas powstania k. XIX w.	4. Adres Kobylniki 16 64-520 Obrzycko
8. Fotografia z opisem wskazującym orientację albo mapa z zaznaczonym stanowiskiem archeologicznym 		5. Przynależność administracyjna województwo: WIELKOPOLSKIE powiat: SZAMOTULSKI gmina: WIEJSKA OBRZYCKO 6. Formy ochrony 7. Opracowanie karty adresowej (autor, data, podpis) Natalia Dopierała 15.07.2017 r.


GEZ	KARTA ADRESOWA ZABYTKU NIERUCHOMEGO	3. Miejscowość KOBYLNIKI
1. Nazwa CZWORAK w zespole pałacowo-folwarcznym		2. Czas powstania k. XIX w.
8. Fotografia z opisem wskazującym orientację albo mapa z zaznaczonym stanowiskiem archeologicznym		4. Adres Kobylniki 17 64-520 Obrzycko
		5. Przynależność administracyjna województwo: WIELKOPOLSKIE powiat: SZAMOTULSKI gmina: WIEJSKA OBRZYCKO
		6. Formy ochrony
		7. Opracowanie karty adresowej (autor, data, podpis) Natalia Dopierała 15.07.2017 r.

GEZ	KARTA ADRESOWA ZABYTKU NIERUCHOMEGO	3. Miejscowość KOBYLNIKI
1. Nazwa CZWORAK w zespole pałacowo-folwarcznym	2. Czas powstania k. XIX w.	4. Adres Kobylniki 18 64-520 Obrzycko
8. Fotografia z opisem wskazującym orientację albo mapa z zaznaczonym stanowiskiem archeologicznym		5. Przynależność administracyjna województwo: WIELKOPOLSKIE powiat: SZAMOTULSKI gmina: WIEJSKA OBRZYCKO
 		6. Formy ochrony 7. Opracowanie karty adresowej (autor, data, podpis) Natalia Dopierała 15.07.2017 r.

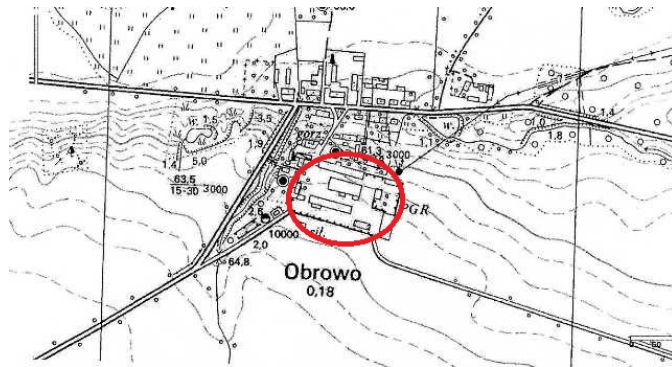
<p>GEZ</p>	<p>KARTA ADRESOWA ZABYTKU NIERUCHOMEGO</p>	<p>3. Miejscowość KOBYLNIKI</p>
<p>1. Nazwa OBORA PRACOWNIKÓW FOLWARKU w zespole pałacowo-folwarcznym</p>		<p>2. Czas powstania 1915 r.</p>
<p>8. Fotografia z opisem wskazującym orientację albo mapa z zaznaczonym stanowiskiem archeologicznym</p>		<p>4. Adres Kobylniki 64-520 Obrzycko</p>
		<p>5. Przynależność administracyjna</p> <p>województwo: WIELKOPOLSKIE</p> <p>powiat: SZAMOTULSKI</p> <p>gmina: WIEJSKA OBRZYCKO</p>
		<p>6. Formy ochrony</p>
		<p>7. Opracowanie karty adresowej (autor, data, podpis) Natalia Dopierała 15.07.2017 r.</p>

GEZ	KARTA ADRESOWA ZABYTKU NIERUCHOMEGO		3. Miejscowość KOŹMIN
1. Nazwa CMENTARZ CHOLERYCZNY		2. Czas powstania 1 poł. XIX w.	4. Adres Koźmin 64-520 Obrzycko
8. Fotografia z opisem wskazującym orientację albo mapa z zaznaczonym stanowiskiem archeologicznym			5. Przynależność administracyjna województwo: WIELKOPOLSKIE powiat: SZAMOTULSKI gmina: WIEJSKA OBRZYCKO
 			6. Formy ochrony 7. Opracowanie karty adresowej (autor, data, podpis) Natalia Dopierała 15.07.2017 r.

GEZ	KARTA ADRESOWA ZABYTKU NIERUCHOMEGO		3. Miejscowość KOŹMIN
1. Nazwa STACJA KOLEJOWA, ob. dom		2. Czas powstania 1909 r.	4. Adres Koźmin 50 64-520 Obrzycko
8. Fotografia z opisem wskazującym orientację albo mapa z zaznaczonym stanowiskiem archeologicznym			5. Przynależność administracyjna województwo: WIELKOPOLSKIE powiat: SZAMOTULSKI gmina: WIEJSKA OBRZYCKO
 			6. Formy ochrony 7. Opracowanie karty adresowej (autor, data, podpis) Natalia Dopierała 15.07.2017 r.



GEZ	KARTA ADRESOWA ZABYTKU NIERUCHOMEGO		3. Miejscowość KOŹMIN
1. Nazwa DOM		2. Czas powstania 1919 r.	4. Adres Koźmin 12 64-520 Obrzycko
8. Fotografia z opisem wskazującym orientację albo mapa z zaznaczonym stanowiskiem archeologicznym 			5. Przynależność administracyjna województwo: WIELKOPOLSKIE powiat: SZAMOTULSKI gmina: WIEJSKA OBRZYCKO
			6. Formy ochrony
			7. Opracowanie karty adresowej (autor, data, podpis) Natalia Dopierała 15.07.2017 r.



GEZ	KARTA ADRESOWA ZABYTKU NIERUCHOMEGO	3. Miejscowość OBROWO
1. Nazwa RZĄDCÓWKA w zespole folwarcznym	2. Czas powstania ok. poł. XIX w.	4. Adres Obrowo 64-520 Obrzycko
8. Fotografia z opisem wskazującym orientację albo mapa z zaznaczonym stanowiskiem archeologicznym		5. Przynależność administracyjna województwo: WIELKOPOLSKIE powiat: SZAMOTULSKI gmina: WIEJSKA OBRZYCKO 6. Formy ochrony 7. Opracowanie karty adresowej (autor, data, podpis) Natalia Dopierała 15.07.2017 r.




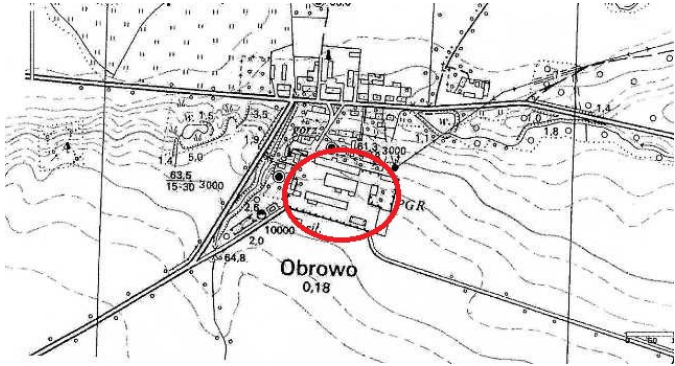
GEZ	KARTA ADRESOWA ZABYTKU NIERUCHOMEGO	3. Miejscowość OBROWO
1. Nazwa CZWORAK w zespole folwarcznym		2. Czas powstania pocz. XX w.
8. Fotografia z opisem wskazującym orientację albo mapa z zaznaczonym stanowiskiem archeologicznym		4. Adres Obrowo 1 64-520 Obrzycko
		5. Przynależność administracyjna województwo: WIELKOPOLSKIE powiat: SZAMOTULSKI gmina: WIEJSKA OBRZYCKO
		6. Formy ochrony
		7. Opracowanie karty adresowej (autor, data, podpis) Natalia Dopierała 15.07.2017 r.

GEZ	KARTA ADRESOWA ZABYTKU NIERUCHOMEGO		3. Miejscowość OBROWO
1. Nazwa CZWORAK w zespole folwarcznym		2. Czas powstania pocz. XX w.	4. Adres Obrowo 2 64-520 Obrzycko
8. Fotografia z opisem wskazującym orientację albo mapa z zaznaczonym stanowiskiem archeologicznym  			5. Przynależność administracyjna województwo: WIELKOPOLSKIE powiat: SZAMOTULSKI gmina: WIEJSKA OBRZYCKO
			6. Formy ochrony
			7. Opracowanie karty adresowej (autor, data, podpis) Natalia Dopierała 15.07.2017 r.

GEZ	KARTA ADRESOWA ZABYTKU NIERUCHOMEGO		3. Miejscowość OBROWO
1. Nazwa CZWORAK w zespole folwarcznym		2. Czas powstania 1 poł. XIX w.	4. Adres Obrowo 4 64-520 Obrzycko
8. Fotografia z opisem wskazującym orientację albo mapa z zaznaczonym stanowiskiem archeologicznym			5. Przynależność administracyjna województwo: WIELKOPOLSKIE powiat: SZAMOTULSKI gmina: WIEJSKA OBRZYCKO
 			6. Formy ochrony 7. Opracowanie karty adresowej (autor, data, podpis) Natalia Dopierała 15.07.2017 r.


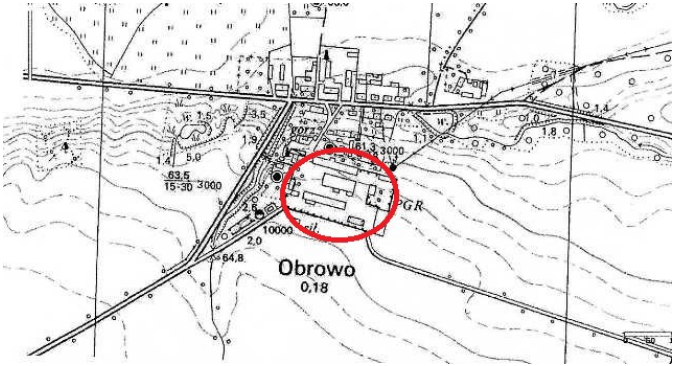
GEZ	KARTA ADRESOWA ZABYTKU NIERUCHOMEGO	3. Miejscowość OBROWO
1. Nazwa DWOJAK w zespole folwarcznym		2. Czas powstania pocz. XX w.
8. Fotografia z opisem wskazującym orientację albo mapa z zaznaczonym stanowiskiem archeologicznym		4. Adres Obrowo 9 64-520 Obrzycko
		5. Przynależność administracyjna województwo: WIELKOPOLSKIE powiat: SZAMOTULSKI gmina: WIEJSKA OBRZYCKO
		6. Formy ochrony
		7. Opracowanie karty adresowej (autor, data, podpis) Natalia Dopierała 15.07.2017 r.


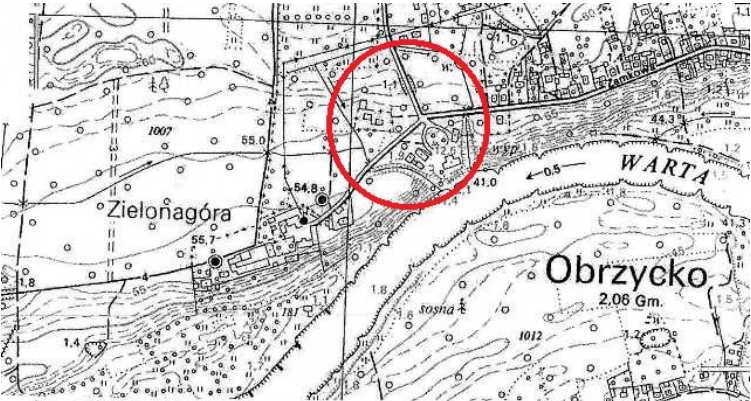
<p>GEZ</p>	<p>KARTA ADRESOWA ZABYTKU NIERUCHOMEGO</p>	<p>3. Miejscowość OBROWO</p>
<p>1. Nazwa CZWORAK w zespole folwarcznym</p>		<p>2. Czas powstania pocz. XX w.</p>
<p>8. Fotografia z opisem wskazującym orientację albo mapa z zaznaczonym stanowiskiem archeologicznym</p>		<p>4. Adres Obrowo 10 64-520 Obrzycko</p>
		<p>5. Przynależność administracyjna</p> <p>województwo: WIELKOPOLSKIE</p> <p>powiat: SZAMOTULSKI</p> <p>gmina: WIEJSKA OBRZYCKO</p>
		<p>6. Formy ochrony</p> <p>7. Opracowanie karty adresowej (autor, data, podpis) Natalia Dopierała 15.07.2017 r.</p>

GEZ	KARTA ADRESOWA ZABYTKU NIERUCHOMEGO		3. Miejscowość OBROWO
1. Nazwa STAJNIA, ob. magazyn, remiza w zespole folwarcznym		2. Czas powstania XIX/XX w.	4. Adres Obrowo 64-520 Obrzycko
8. Fotografia z opisem wskazującym orientację albo mapa z zaznaczonym stanowiskiem archeologicznym			5. Przynależność administracyjna województwo: WIELKOPOLSKIE powiat: SZAMOTULSKI gmina: WIEJSKA OBRZYCKO
 			6. Formy ochrony 7. Opracowanie karty adresowej (autor, data, podpis) Natalia Dopierała 15.07.2017 r.

GEZ	KARTA ADRESOWA ZABYTKU NIERUCHOMEGO	3. Miejscowość OBROWO
1. Nazwa OBORA w zespole folwarcznym		2. Czas powstania XIX/XX w.
8. Fotografia z opisem wskazującym orientację albo mapa z zaznaczonym stanowiskiem archeologicznym		4. Adres Obrowo 64-520 Obrzycko
		5. Przynależność administracyjna województwo: WIELKOPOLSKIE powiat: SZAMOTULSKI gmina: WIEJSKA OBRZYCKO
		6. Formy ochrony
		7. Opracowanie karty adresowej (autor, data, podpis) Natalia Dopierała 15.07.2017 r.

GEZ	KARTA ADRESOWA ZABYTKU NIERUCHOMEGO		3. Miejscowość OBROWO
1. Nazwa OBORA w zespole folwarcznym		2. Czas powstania XIX/XX w.	4. Adres Obrowo 64-520 Obrzycko
8. Fotografia z opisem wskazującym orientację albo mapa z zaznaczonym stanowiskiem archeologicznym			5. Przynależność administracyjna województwo: WIELKOPOLSKIE powiat: SZAMOTULSKI gmina: WIEJSKA OBRZYCKO
 			6. Formy ochrony 7. Opracowanie karty adresowej (autor, data, podpis) Natalia Dopierała 15.07.2017 r.


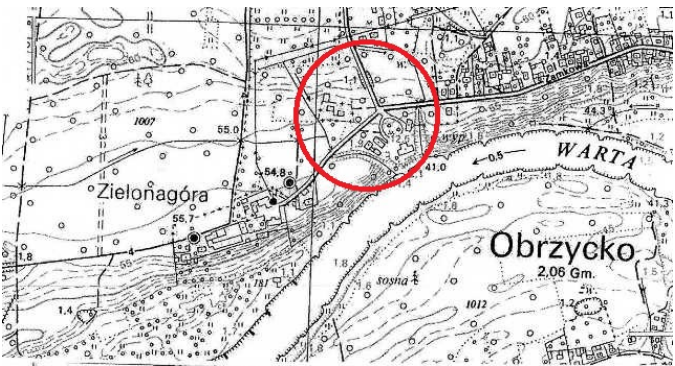
GEZ	KARTA ADRESOWA ZABYTKU NIERUCHOMEGO	3. Miejscowość OBROWO
1. Nazwa GORZELNIA w zespole folwarcznym	2. Czas powstania k. XIX w.	4. Adres Obrowo 64-520 Obrzycko
8. Fotografia z opisem wskazującym orientację albo mapa z zaznaczonym stanowiskiem archeologicznym		5. Przynależność administracyjna województwo: WIELKOPOLSKIE powiat: SZAMOTULSKI gmina: WIEJSKA OBRZYCKO
 		6. Formy ochrony 7. Opracowanie karty adresowej (autor, data, podpis) Natalia Dopierała 15.07.2017 r.


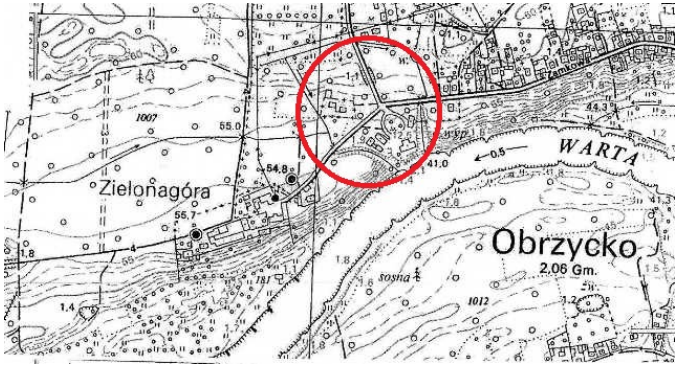
<p>GEZ</p>	<p>KARTA ADRESOWA ZABYTKU NIERUCHOMEGO</p>	<p>3. Miejscowość OBRZYCKO - ZAMEK</p>
<p>1. Nazwa PAŁAC w zespole pałacowym</p>	<p>2. Czas powstania XVIII w., przebud. i rozbud. 1856-1857 r., pocz. XX w.</p>	<p>4. Adres Obrzycko – Zamek 4 64-520 Obrzycko</p>
<p>8. Fotografia z opisem wskazującym orientację albo mapa z zaznaczonym stanowiskiem archeologicznym</p>		<p>5. Przynależność administracyjna</p>
		<p>województwo: WIELKOPOLSKIE</p> <p>powiat: SZAMOTULSKI</p> <p>gmina: WIEJSKA OBRZYCKO</p>
		<p>6. Formy ochrony</p> <p>rejestr zabytków Nr 1430/A z dnia 11.04.1973 r.</p>
		<p>7. Opracowanie karty adresowej (autor, data, podpis) Natalia Dopierała 15.07.2017 r.</p>


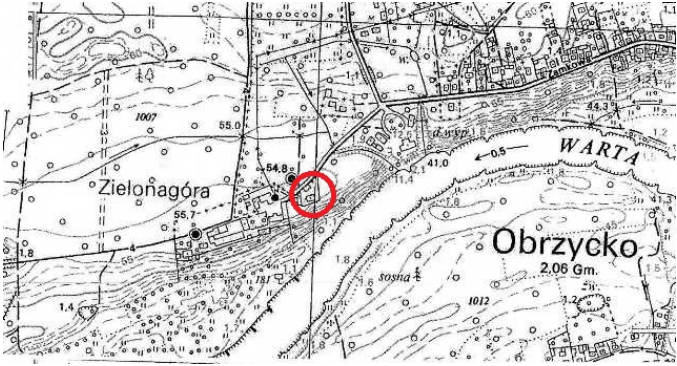
GEZ	KARTA ADRESOWA ZABYTKU NIERUCHOMEGO		3. Miejscowość OBRZYCKO - ZAMEK
1. Nazwa OFICyna ZACHODNIA I w zespole pałacowym		2. Czas powstania 4 ćw. XIX w.	4. Adres Obrzycko – Zamek 64-520 Obrzycko
8. Fotografia z opisem wskazującym orientację albo mapa z zaznaczonym stanowiskiem archeologicznym			5. Przynależność administracyjna województwo: WIELKOPOLSKIE powiat: SZAMOTULSKI gmina: WIEJSKA OBRZYCKO 6. Formy ochrony rejestr zabytków Nr 2249/A z dnia 05.10.1992 r. 7. Opracowanie karty adresowej (autor, data, podpis) Natalia Dopierała 15.07.2017 r.
 			

GEZ	KARTA ADRESOWA ZABYTKU NIERUCHOMEGO	3. Miejscowość OBRZYCKO - ZAMEK
1. Nazwa OFICyna ZACHODNIA II w zespole pałacowym	2. Czas powstania 4 ćw. XIX w.	4. Adres Obrzycko – Zamek 64-520 Obrzycko
8. Fotografia z opisem wskazującym orientację albo mapa z zaznaczonym stanowiskiem archeologicznym		5. Przynależność administracyjna województwo: WIELKOPOLSKIE powiat: SZAMOTULSKI gmina: WIEJSKA OBRZYCKO 6. Formy ochrony rejestr zabytków Nr 2249/A z dnia 05.10.1992 r. 7. Opracowanie karty adresowej (autor, data, podpis) Natalia Dopierała 15.07.2017 r.
 		

GEZ	KARTA ADRESOWA ZABYTKU NIERUCHOMEGO		3. Miejscowość OBRZYCKO - ZAMEK
1. Nazwa OFICyna WSCHODNIA w zespole pałacowym		2. Czas powstania 4 ćw. XIX w.	4. Adres Obrzycko – Zamek 64-520 Obrzycko
8. Fotografia z opisem wskazującym orientację albo mapa z zaznaczonym stanowiskiem archeologicznym			5. Przynależność administracyjna województwo: WIELKOPOLSKIE powiat: SZAMOTULSKI gmina: WIEJSKA OBRZYCKO
			6. Formy ochrony rejestr zabytków Nr 2249/A z dnia 05.10.1992 r.
			7. Opracowanie karty adresowej (autor, data, podpis) Natalia Dopierała 15.07.2017 r.


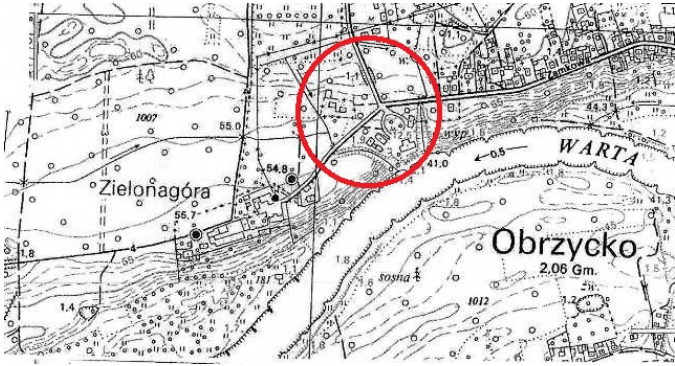
GEZ	KARTA ADRESOWA ZABYTKU NIERUCHOMEGO		3. Miejscowość OBRZYCKO - ZAMEK
1. Nazwa BAŻANCIARNIA w zespole pałacowym		2. Czas powstania ok. 1910 r.	4. Adres Obrzycko – Zamek 64-520 Obrzycko
8. Fotografia z opisem wskazującym orientację albo mapa z zaznaczonym stanowiskiem archeologicznym			5. Przynależność administracyjna województwo: WIELKOPOLSKIE powiat: SZAMOTULSKI gmina: WIEJSKA OBRZYCKO 6. Formy ochrony rejestr zabytków Nr 2249/A z dnia 05.10.1992 r. 7. Opracowanie karty adresowej (autor, data, podpis) Natalia Dopierała 15.07.2017 r.
 			


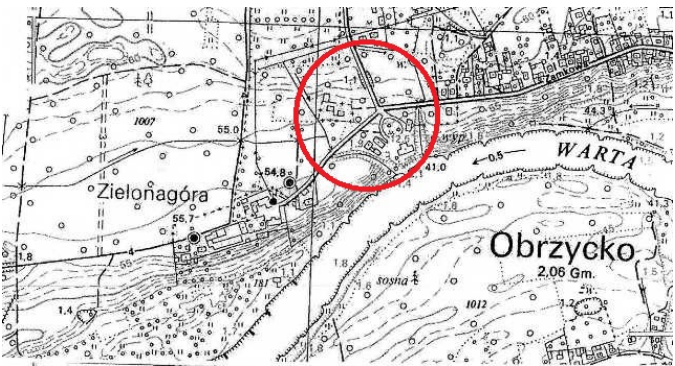
GEZ	KARTA ADRESOWA ZABYTKU NIERUCHOMEGO	3. Miejscowość OBRZYCKO - ZAMEK
1. Nazwa DOM KIEROWCY w zespole pałacowym	2. Czas powstania 4 ćw. XIX w.	4. Adres Obrzycko – Zamek 64-520 Obrzycko
8. Fotografia z opisem wskazującym orientację albo mapa z zaznaczonym stanowiskiem archeologicznym		5. Przynależność administracyjna województwo: WIELKOPOLSKIE powiat: SZAMOTULSKI gmina: WIEJSKA OBRZYCKO 6. Formy ochrony rejestr zabytków Nr 2249/A z dnia 05.10.1992 r. 7. Opracowanie karty adresowej (autor, data, podpis) Natalia Dopierała 15.07.2017 r.
 		

GEZ	KARTA ADRESOWA ZABYTKU NIERUCHOMEGO	3. Miejscowość OBRZYCKO - ZAMEK
1. Nazwa DOM w zespole pałacowym	2. Czas powstania 4 ćw. XIX w.	4. Adres Obrzycko – Zamek 9 64-520 Obrzycko
8. Fotografia z opisem wskazującym orientację albo mapa z zaznaczonym stanowiskiem archeologicznym		5. Przynależność administracyjna województwo: WIELKOPOLSKIE powiat: SZAMOTULSKI gmina: WIEJSKA OBRZYCKO
 		6. Formy ochrony 7. Opracowanie karty adresowej (autor, data, podpis) Natalia Dopierała 15.07.2017 r.

<p>GEZ</p>	<p>KARTA ADRESOWA ZABYTKU NIERUCHOMEGO</p>	<p>3. Miejscowość OBRZYCKO - ZAMEK</p>
<p>1. Nazwa ORANŻERIA w zespole pałacowym</p>	<p>2. Czas powstania 4 ćw. XIX w.</p>	<p>4. Adres Obrzycko – Zamek 64-520 Obrzycko</p>
<p>8. Fotografia z opisem wskazującym orientację albo mapa z zaznaczonym stanowiskiem archeologicznym</p> <div data-bbox="434 432 1330 1038" data-label="Image"> </div> <div data-bbox="544 1066 1218 1433" data-label="Image"> </div>		<p>5. Przynależność administracyjna</p> <p>województwo: WIELKOPOLSKIE</p> <p>powiat: SZAMOTULSKI</p> <p>gmina: WIEJSKA OBRZYCKO</p> <p>6. Formy ochrony</p>
		<p>7. Opracowanie karty adresowej (autor, data, podpis) Natalia Dopierała 15.07.2017 r.</p>


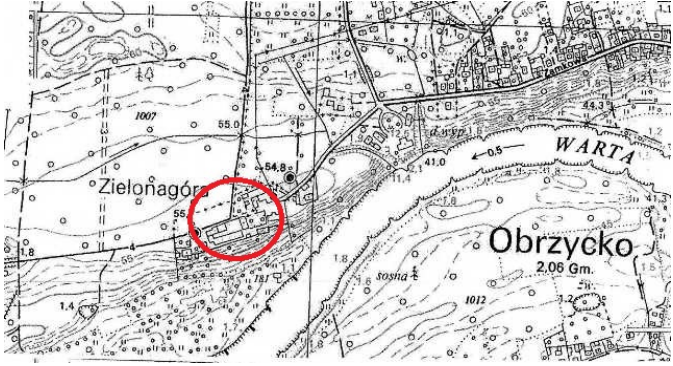
<p>GEZ</p>	<p>KARTA ADRESOWA ZABYTKU NIERUCHOMEGO</p>	<p>3. Miejscowość OBRZYCKO - ZAMEK</p>
<p>1. Nazwa ALTANA w zespole pałacowym</p>	<p>2. Czas powstania k. XIX w.</p>	<p>4. Adres Obrzycko – Zamek 64-520 Obrzycko</p>
<p>8. Fotografia z opisem wskazującym orientację albo mapa z zaznaczonym stanowiskiem archeologicznym</p> <div data-bbox="436 432 1330 1034" data-label="Image"> </div> <div data-bbox="546 1062 1218 1426" data-label="Image"> </div>		<p>5. Przynależność administracyjna województwo: WIELKOPOLSKIE powiat: SZAMOTULSKI gmina: WIEJSKA OBRZYCKO</p> <p>6. Formy ochrony</p> <p>7. Opracowanie karty adresowej (autor, data, podpis) Natalia Dopierała 15.07.2017 r.</p>

GEZ	KARTA ADRESOWA ZABYTKU NIERUCHOMEGO		3. Miejscowość OBRZYCKO - ZAMEK
1. Nazwa LODOWNIA w zespole pałacowym		2. Czas powstania XIX w.	4. Adres Obrzycko – Zamek 64-520 Obrzycko
8. Fotografia z opisem wskazującym orientację albo mapa z zaznaczonym stanowiskiem archeologicznym			5. Przynależność administracyjna województwo: WIELKOPOLSKIE powiat: SZAMOTULSKI gmina: WIEJSKA OBRZYCKO
			6. Formy ochrony
			7. Opracowanie karty adresowej (autor, data, podpis) Natalia Dopierała 15.07.2017 r.


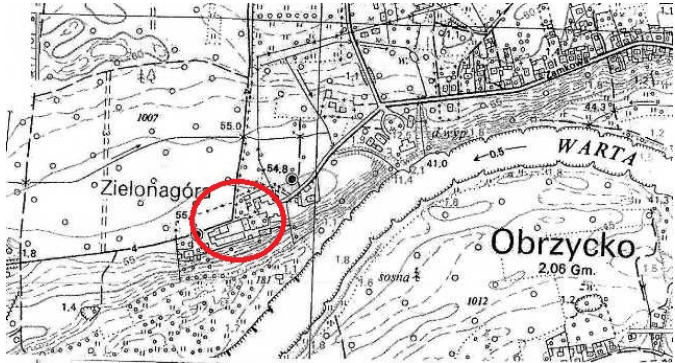
GEZ	KARTA ADRESOWA ZABYTKU NIERUCHOMEGO	3. Miejscowość OBRZYCKO - ZAMEK
1. Nazwa BRAMA w zespole pałacowym		2. Czas powstania 4 ćw. XIX w.
8. Fotografia z opisem wskazującym orientację albo mapa z zaznaczonym stanowiskiem archeologicznym		4. Adres Obrzycko – Zamek 64-520 Obrzycko
		5. Przynależność administracyjna województwo: WIELKOPOLSKIE powiat: SZAMOTULSKI gmina: WIEJSKA OBRZYCKO
		6. Formy ochrony
		7. Opracowanie karty adresowej (autor, data, podpis) Natalia Dopierała 15.07.2017 r.



GEZ	KARTA ADRESOWA ZABYTKU NIERUCHOMEGO		3. Miejscowość OBRZYCKO - ZAMEK
1. Nazwa PARK w zespole pałacowym		2. Czas powstania 1 poł. XIX w., przekształcony ok. 1910 r. i po 1945 r.	4. Adres Obrzycko – Zamek 64-520 Obrzycko
8. Fotografia z opisem wskazującym orientację albo mapa z zaznaczonym stanowiskiem archeologicznym			5. Przynależność administracyjna województwo: WIELKOPOLSKIE powiat: SZAMOTULSKI gmina: WIEJSKA OBRZYCKO
 			6. Formy ochrony rejestr zabytków Nr 1430/A z dnia 11.04.1973 r. 7. Opracowanie karty adresowej (autor, data, podpis) Natalia Dopierała 15.07.2017 r.

<p>GEZ</p>	<p>KARTA ADRESOWA ZABYTKU NIERUCHOMEGO</p>	<p>3. Miejscowość OBRZYCKO - ZAMEK</p>
<p>1. Nazwa RZĄDCÓWKA w zespole folwarcznym</p>	<p>2. Czas powstania 4 ćw. XIX w.</p>	<p>4. Adres Obrzycko – Zamek 8 64-520 Obrzycko</p>
<p>8. Fotografia z opisem wskazującym orientację albo mapa z zaznaczonym stanowiskiem archeologicznym</p> <div data-bbox="434 432 1330 1038" data-label="Image"> </div> <div data-bbox="546 1066 1218 1433" data-label="Image"> </div>		<p>5. Przynależność administracyjna</p> <p>województwo: WIELKOPOLSKIE</p> <p>powiat: SZAMOTULSKI</p> <p>gmina: WIEJSKA OBRZYCKO</p> <p>6. Formy ochrony</p> <p>7. Opracowanie karty adresowej (autor, data, podpis) Natalia Dopierała 15.07.2017 r.</p>


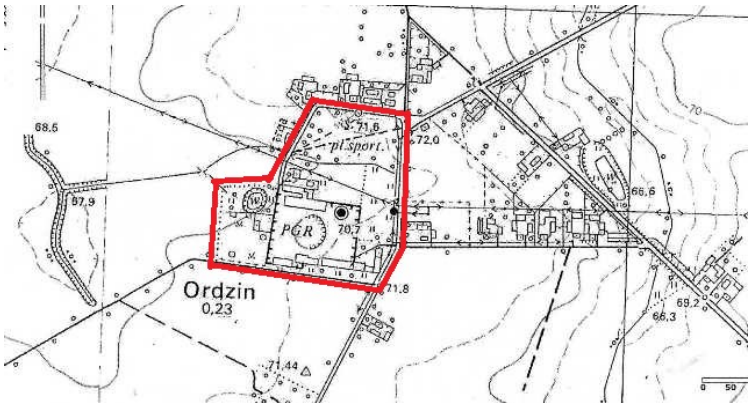
GEZ	KARTA ADRESOWA ZABYTKU NIERUCHOMEGO		3. Miejscowość OBRZYCKO - ZAMEK
1. Nazwa STAJNIA w zespole folwarcznym		2. Czas powstania pocz. XX w.	4. Adres Obrzycko – Zamek 64-520 Obrzycko
8. Fotografia z opisem wskazującym orientację albo mapa z zaznaczonym stanowiskiem archeologicznym			5. Przynależność administracyjna województwo: WIELKOPOLSKIE powiat: SZAMOTULSKI gmina: WIEJSKA OBRZYCKO
			6. Formy ochrony
			7. Opracowanie karty adresowej (autor, data, podpis) Natalia Dopierała 15.07.2017 r.

GEZ	KARTA ADRESOWA ZABYTKU NIERUCHOMEGO		3. Miejscowość OBRZYCKO - ZAMEK
1. Nazwa OBORA, CHLEWNIA, STAJNIA w zespole folwarcznym		2. Czas powstania 1905 r.	4. Adres Obrzycko – Zamek 64-520 Obrzycko
8. Fotografia z opisem wskazującym orientację albo mapa z zaznaczonym stanowiskiem archeologicznym			5. Przynależność administracyjna województwo: WIELKOPOLSKIE powiat: SZAMOTULSKI gmina: WIEJSKA OBRZYCKO
			6. Formy ochrony
			7. Opracowanie karty adresowej (autor, data, podpis) Natalia Dopierała 15.07.2017 r.

GEZ	KARTA ADRESOWA ZABYTKU NIERUCHOMEGO		3. Miejscowość OBRZYCKO - ZAMEK
1. Nazwa GARAŻ I WOZOWNIA w zespole folwarcznym		2. Czas powstania 1907 r.	4. Adres Obrzycko – Zamek 64-520 Obrzycko
8. Fotografia z opisem wskazującym orientację albo mapa z zaznaczonym stanowiskiem archeologicznym			5. Przynależność administracyjna województwo: WIELKOPOLSKIE powiat: SZAMOTULSKI gmina: WIEJSKA OBRZYCKO 6. Formy ochrony 7. Opracowanie karty adresowej (autor, data, podpis) Natalia Dopierała 15.07.2017 r.
 			

GEZ	KARTA ADRESOWA ZABYTKU NIERUCHOMEGO	3. Miejscowość ORDZIN
1. Nazwa SZKOŁA, ob. dom		2. Czas powstania ok. 1920 r.
8. Fotografia z opisem wskazującym orientację albo mapa z zaznaczonym stanowiskiem archeologicznym		4. Adres Ordzin 37 64-520 Obrzycko
		5. Przynależność administracyjna województwo: WIELKOPOLSKIE powiat: SZAMOTULSKI gmina: WIEJSKA OBRZYCKO
		6. Formy ochrony
		7. Opracowanie karty adresowej (autor, data, podpis) Natalia Dopierała 15.07.2017 r.

GEZ	KARTA ADRESOWA ZABYTKU NIERUCHOMEGO	3. Miejscowość ORDZIN
1. Nazwa DWÓR w zespole dworsko-folwarcznym		2. Czas powstania 2 poł. XIX w.
8. Fotografia z opisem wskazującym orientację albo mapa z zaznaczonym stanowiskiem archeologicznym		4. Adres Ordzin 1 64-520 Obrzycko
		5. Przynależność administracyjna województwo: WIELKOPOLSKIE powiat: SZAMOTULSKI gmina: WIEJSKA OBRZYCKO
		6. Formy ochrony
		7. Opracowanie karty adresowej (autor, data, podpis) Natalia Dopierała 15.07.2017 r.

GEZ	KARTA ADRESOWA ZABYTKU NIERUCHOMEGO		3. Miejscowość ORDZIN
1. Nazwa PARK w zespole dworsko-folwarcznym		2. Czas powstania 2 poł. XIX w.	4. Adres Ordzin 64-520 Obrzycko
8. Fotografia z opisem wskazującym orientację albo mapa z zaznaczonym stanowiskiem archeologicznym			5. Przynależność administracyjna województwo: WIELKOPOLSKIE powiat: SZAMOTULSKI gmina: WIEJSKA OBRZYCKO
			6. Formy ochrony
			7. Opracowanie karty adresowej (autor, data, podpis) Natalia Dopierała 15.07.2017 r.

GEZ	KARTA ADRESOWA ZABYTKU NIERUCHOMEGO		3. Miejscowość ORDZIN		
1. Nazwa CIEŁĘTNIK w zespole dworsko-folwarcznym		2. Czas powstania k. XIX w.	4. Adres Ordzin 64-520 Obrzycko		
8. Fotografia z opisem wskazującym orientację albo mapa z zaznaczonym stanowiskiem archeologicznym  			5. Przynależność administracyjna		
			województwo: WIELKOPOLSKIE powiat: SZAMOTULSKI gmina: WIEJSKA OBRZYCKO		
			6. Formy ochrony		
			7. Opracowanie karty adresowej (autor, data, podpis) Natalia Dopierała 15.07.2017 r.		

GEZ	KARTA ADRESOWA ZABYTKU NIERUCHOMEGO	3. Miejscowość ORDZIN
1. Nazwa SPICHLERZ w zespole dworsko-folwarcznym		2. Czas powstania 2 poł. XIX w.
8. Fotografia z opisem wskazującym orientację albo mapa z zaznaczonym stanowiskiem archeologicznym		4. Adres Ordzin 64-520 Obrzycko
		5. Przynależność administracyjna województwo: WIELKOPOLSKIE powiat: SZAMOTULSKI gmina: WIEJSKA OBRZYCKO
		6. Formy ochrony
		7. Opracowanie karty adresowej (autor, data, podpis) Natalia Dopierała 15.07.2017 r.

GEZ	KARTA ADRESOWA ZABYTKU NIERUCHOMEGO	3. Miejscowość PĘCKOWO
1. Nazwa STACJA KOLEJOWA		2. Czas powstania pocz. XX w.
8. Fotografia z opisem wskazującym orientację albo mapa z zaznaczonym stanowiskiem archeologicznym		4. Adres Pęckowo 14 64-520 Obrzycko
		5. Przynależność administracyjna województwo: WIELKOPOLSKIE powiat: SZAMOTULSKI gmina: WIEJSKA OBRZYCKO
		6. Formy ochrony
		7. Opracowanie karty adresowej (autor, data, podpis) Natalia Dopierała 15.07.2017 r.



GEZ	KARTA ADRESOWA ZABYTKU NIERUCHOMEGO	3. Miejscowość PĘCKOWO
1. Nazwa DOM DRÓŻNIKA w zespole stacji kolejowej		2. Czas powstania pocz. XX w.
8. Fotografia z opisem wskazującym orientację albo mapa z zaznaczonym stanowiskiem archeologicznym		4. Adres Pęckowo 15 64-520 Obrzycko
		5. Przynależność administracyjna województwo: WIELKOPOLSKIE powiat: SZAMOTULSKI gmina: WIEJSKA OBRZYCKO
		6. Formy ochrony
		7. Opracowanie karty adresowej (autor, data, podpis) Natalia Dopierała 15.07.2017 r.

GEZ	KARTA ADRESOWA ZABYTKU NIERUCHOMEGO	3. Miejscowość PĘCKOWO
1. Nazwa DWÓR w zespole dworsko-folwarcznym		2. Czas powstania 4 ćw. XIX w., rozbud. pocz. XX w.
8. Fotografia z opisem wskazującym orientację albo mapa z zaznaczonym stanowiskiem archeologicznym		4. Adres Pęckowo 23 64-520 Obrzycko
		5. Przynależność administracyjna województwo: WIELKOPOLSKIE powiat: SZAMOTULSKI gmina: WIEJSKA OBRZYCKO
		6. Formy ochrony rejestr zabytków Nr 2650/A z dnia 15.07.1998 r. 7. Opracowanie karty adresowej (autor, data, podpis) Natalia Dopierała 15.07.2017 r.

GEZ	KARTA ADRESOWA ZABYTKU NIERUCHOMEGO		3. Miejscowość PĘCKOWO
1. Nazwa PARK w zespole dworsko-folwarcznym		2. Czas powstania 2 poł. XIX w., powiększony pocz. XX w.	4. Adres Pęckowo 64-520 Obrzycko
8. Fotografia z opisem wskazującym orientację albo mapa z zaznaczonym stanowiskiem archeologicznym			5. Przynależność administracyjna województwo: WIELKOPOLSKIE powiat: SZAMOTULSKI gmina: WIEJSKA OBRZYCKO
			6. Formy ochrony rejestr zabytków Nr 2650/A z dnia 15.07.1998 r.
			7. Opracowanie karty adresowej (autor, data, podpis) Natalia Dopierała 15.07.2017 r.

GEZ	KARTA ADRESOWA ZABYTKU NIERUCHOMEGO	3. Miejscowość PĘCKOWO
1. Nazwa DOM w zespole dworsko-folwarcznym		2. Czas powstania 4 ćw. XIX w.
8. Fotografia z opisem wskazującym orientację albo mapa z zaznaczonym stanowiskiem archeologicznym		4. Adres Pęckowo 22 64-520 Obrzycko
		5. Przynależność administracyjna województwo: WIELKOPOLSKIE powiat: SZAMOTULSKI gmina: WIEJSKA OBRZYCKO
		6. Formy ochrony
		7. Opracowanie karty adresowej (autor, data, podpis) Natalia Dopierała 15.07.2017 r.

GEZ	KARTA ADRESOWA ZABYTKU NIERUCHOMEGO	3. Miejscowość PĘCKOWO
1. Nazwa OBORA, ob. budynek mieszkalno-gospodarczy w zespole dworsko-folwarcznym		2. Czas powstania 4 ćw. XIX w.
8. Fotografia z opisem wskazującym orientację albo mapa z zaznaczonym stanowiskiem archeologicznym		4. Adres Pęckowo 21 64-520 Obrzycko
		5. Przynależność administracyjna województwo: WIELKOPOLSKIE powiat: SZAMOTULSKI gmina: WIEJSKA OBRZYCKO
		6. Formy ochrony
		7. Opracowanie karty adresowej (autor, data, podpis) Natalia Dopierała 15.07.2017 r.



GEZ	KARTA ADRESOWA ZABYTKU NIERUCHOMEGO		3. Miejscowość PIOTROWO
1. Nazwa KOŚCIÓŁ EWANGELICKI, ob. fil. rzym.-kat. p.w. Serca Jezusowego		2. Czas powstania 1839 r.	4. Adres Piotrowo 64-520 Obrzycko
8. Fotografia z opisem wskazującym orientację albo mapa z zaznaczonym stanowiskiem archeologicznym			5. Przynależność administracyjna województwo: WIELKOPOLSKIE powiat: SZAMOTULSKI gmina: WIEJSKA OBRZYCKO
			6. Formy ochrony rejestr zabytków Nr 770/A z dnia 14.11.1969 r. 7. Opracowanie karty adresowej (autor, data, podpis) Natalia Dopierała 15.07.2017 r.



GEZ	KARTA ADRESOWA ZABYTKU NIERUCHOMEGO	3. Miejscowość PIOTROWO
1. Nazwa CMENTARZ EWANGELICKI w zespole kościoła p.w. Serca Jezusowego		2. Czas powstania 1 poł. XIX w.
8. Fotografia z opisem wskazującym orientację albo mapa z zaznaczonym stanowiskiem archeologicznym		4. Adres Piotrowo 64-520 Obrzycko
		5. Przynależność administracyjna województwo: WIELKOPOLSKIE powiat: SZAMOTULSKI gmina: WIEJSKA OBRZYCKO
		6. Formy ochrony
		7. Opracowanie karty adresowej (autor, data, podpis) Natalia Dopierała 15.07.2017 r.

GEZ	KARTA ADRESOWA ZABYTKU NIERUCHOMEGO	3. Miejscowość PIOTROWO
1. Nazwa ZAJAZD I SALA, ob. dom i świetlica		2. Czas powstania ok. 1900 r.
8. Fotografia z opisem wskazującym orientację albo mapa z zaznaczonym stanowiskiem archeologicznym		4. Adres Piotrowo 42/43 64-520 Obrzycko
		5. Przynależność administracyjna województwo: WIELKOPOLSKIE powiat: SZAMOTULSKI gmina: WIEJSKA OBRZYCKO
		6. Formy ochrony
		7. Opracowanie karty adresowej (autor, data, podpis) Natalia Dopierała 15.07.2017 r.

<p>GEZ</p>	<p>KARTA ADRESOWA ZABYTKU NIERUCHOMEGO</p>		<p>3. Miejscowość PIOTROWO</p>
<p>1. Nazwa DOM</p>		<p>2. Czas powstania 1907 r.</p>	<p>4. Adres Piotrowo 22 64-520 Obrzycko</p>
<p>8. Fotografia z opisem wskazującym orientację albo mapa z zaznaczonym stanowiskiem archeologicznym</p> <div data-bbox="434 437 1335 1038" data-label="Image"> </div> <div data-bbox="546 1066 1223 1433" data-label="Image"> </div>			<p>5. Przynależność administracyjna województwo: WIELKOPOLSKIE powiat: SZAMOTULSKI gmina: WIEJSKA OBRZYCKO</p>
			<p>6. Formy ochrony</p>
			<p>7. Opracowanie karty adresowej (autor, data, podpis) Natalia Dopierała 15.07.2017 r.</p>

GEZ	KARTA ADRESOWA ZABYTKU NIERUCHOMEGO		3. Miejscowość PIOTROWO
1. Nazwa DOM		2. Czas powstania 1906 r.	4. Adres Piotrowo 62 64-520 Obrzycko
8. Fotografia z opisem wskazującym orientację albo mapa z zaznaczonym stanowiskiem archeologicznym  			5. Przynależność administracyjna województwo: WIELKOPOLSKIE powiat: SZAMOTULSKI gmina: WIEJSKA OBRZYCKO
			6. Formy ochrony
			7. Opracowanie karty adresowej (autor, data, podpis) Natalia Dopierała 15.07.2017 r.

GEZ	KARTA ADRESOWA ZABYTKU NIERUCHOMEGO		3. Miejscowość SŁOPANOWO
1. Nazwa KOŚCIÓŁ PAR. P.W. ŚW. MIKOŁAJA		2. Czas powstania 1695 r.	4. Adres Słopanowo 64-520 Obrzycko
8. Fotografia z opisem wskazującym orientację albo mapa z zaznaczonym stanowiskiem archeologicznym			5. Przynależność administracyjna województwo: WIELKOPOLSKIE powiat: SZAMOTULSKI gmina: WIEJSKA OBRZYCKO
			6. Formy ochrony rejestr zabytków Nr 2479/A z dnia 21.12.1932 r.
			7. Opracowanie karty adresowej (autor, data, podpis) Natalia Dopierała 15.07.2017 r.

GEZ	KARTA ADRESOWA ZABYTKU NIERUCHOMEGO		3. Miejscowość SŁOPANOWO
1. Nazwa KOSTNICA w zespole kościoła p.w. św. Mikołaja		2. Czas powstania XIX/XX w.	4. Adres Słopanowo 64-520 Obrzycko
8. Fotografia z opisem wskazującym orientację albo mapa z zaznaczonym stanowiskiem archeologicznym			5. Przynależność administracyjna województwo: WIELKOPOLSKIE powiat: SZAMOTULSKI gmina: WIEJSKA OBRZYCKO
			6. Formy ochrony
			7. Opracowanie karty adresowej (autor, data, podpis) Natalia Dopierała 15.07.2017 r.

<p>GEZ</p>	<p>KARTA ADRESOWA ZABYTKU NIERUCHOMEGO</p>	<p>3. Miejscowość SŁOPANOWO</p>
<p>1. Nazwa CMENTARZ KATOLICKI</p>	<p>2. Czas powstania ok. 1920 r.</p>	<p>4. Adres Słopanowo 64-520 Obrzycko</p>
<p>8. Fotografia z opisem wskazującym orientację albo mapa z zaznaczonym stanowiskiem archeologicznym</p> <div style="display: flex; justify-content: space-around;">   </div>		<p>5. Przynależność administracyjna</p> <p>województwo: WIELKOPOLSKIE</p> <p>powiat: SZAMOTULSKI</p> <p>gmina: WIEJSKA OBRZYCKO</p>
		<p>6. Formy ochrony</p>
		<p>7. Opracowanie karty adresowej (autor, data, podpis) Natalia Dopierała 15.07.2017 r.</p>

<p>GEZ</p>	<p>KARTA ADRESOWA ZABYTKU NIERUCHOMEGO</p>	<p>3. Miejscowość SŁOPANOWO</p>
<p>1. Nazwa SZKOŁA, ob. dom</p>	<p>2. Czas powstania 1 poł. XIX w., rozbud. ok. 1900 r.</p>	<p>4. Adres Słopanowo 7 64-520 Obrzycko</p>
<p>8. Fotografia z opisem wskazującym orientację albo mapa z zaznaczonym stanowiskiem archeologicznym</p> <div style="display: flex; justify-content: space-around;">   </div> <div style="text-align: center; margin-top: 20px;">  </div>		<p>5. Przynależność administracyjna</p> <p>województwo: WIELKOPOLSKIE</p> <p>powiat: SZAMOTULSKI</p> <p>gmina: WIEJSKA OBRZYCKO</p>
		<p>6. Formy ochrony</p>
		<p>7. Opracowanie karty adresowej (autor, data, podpis) Natalia Dopierała 15.07.2017 r.</p>



GEZ	KARTA ADRESOWA ZABYTKU NIERUCHOMEGO		3. Miejscowość SŁOPANOWO
1. Nazwa PARK w zespole dworsko-folwarcznym		2. Czas powstania pocz. XIX w.	4. Adres Słopanowo 64-520 Obrzycko
8. Fotografia z opisem wskazującym orientację albo mapa z zaznaczonym stanowiskiem archeologicznym			5. Przynależność administracyjna województwo: WIELKOPOLSKIE powiat: SZAMOTULSKI gmina: WIEJSKA OBRZYCKO
			6. Formy ochrony rejestr zabytków Nr 1950/A z dnia 31.08.1984 r.
			7. Opracowanie karty adresowej (autor, data, podpis) Natalia Dopierała 15.07.2017 r.



GEZ	KARTA ADRESOWA ZABYTKU NIERUCHOMEGO		3. Miejscowość SŁOPANOWO
1. Nazwa OBORA w zespole dworsko-folwarcznym		2. Czas powstania k. XIX w.	4. Adres Słopanowo 64-520 Obrzycko
8. Fotografia z opisem wskazującym orientację albo mapa z zaznaczonym stanowiskiem archeologicznym			5. Przynależność administracyjna województwo: WIELKOPOLSKIE powiat: SZAMOTULSKI gmina: WIEJSKA OBRZYCKO
 			6. Formy ochrony 7. Opracowanie karty adresowej (autor, data, podpis) Natalia Dopierała 15.07.2017 r.

GEZ	KARTA ADRESOWA ZABYTKU NIERUCHOMEGO		3. Miejscowość STOBNICKO
1. Nazwa CMENTARZ EWANGELICKI		2. Czas powstania 2 poł. XIX w.	4. Adres Stobnicko 64-520 Obrzycko
8. Fotografia z opisem wskazującym orientację albo mapa z zaznaczonym stanowiskiem archeologicznym			5. Przynależność administracyjna województwo: WIELKOPOLSKIE powiat: SZAMOTULSKI gmina: WIEJSKA OBRZYCKO
			6. Formy ochrony
			7. Opracowanie karty adresowej (autor, data, podpis) Natalia Dopierała 15.07.2017 r.

GEZ	KARTA ADRESOWA ZABYTKU NIERUCHOMEGO		3. Miejscowość STOBNICKO
1. Nazwa SZKOŁA, ob. dom		2. Czas powstania ok. 1900 r.	4. Adres Stobnicko 17 64-520 Obrzycko
8. Fotografia z opisem wskazującym orientację albo mapa z zaznaczonym stanowiskiem archeologicznym			5. Przynależność administracyjna województwo: WIELKOPOLSKIE powiat: SZAMOTULSKI gmina: WIEJSKA OBRZYCKO
 			6. Formy ochrony 7. Opracowanie karty adresowej (autor, data, podpis) Natalia Dopierała 15.07.2017 r.

GEZ	KARTA ADRESOWA ZABYTKU NIERUCHOMEGO		3. Miejscowość ZIELONAGÓRA
1. Nazwa CMENTARZ EWANGELICKI		2. Czas powstania XIX w.	4. Adres Zielonagóra 64-520 Obrzycko
8. Fotografia z opisem wskazującym orientację albo mapa z zaznaczonym stanowiskiem archeologicznym			5. Przynależność administracyjna województwo: WIELKOPOLSKIE powiat: SZAMOTULSKI gmina: WIEJSKA OBRZYCKO
			6. Formy ochrony
			7. Opracowanie karty adresowej (autor, data, podpis) Natalia Dopierała 15.07.2017 r.

GEZ	KARTA ADRESOWA ZABYTKU NIERUCHOMEGO		3. Miejscowość ZIELONAGÓRA
1. Nazwa SZKOŁA		2. Czas powstania k. XIX w.	4. Adres ul. Szkolna 4 64-520 Obrzycko
8. Fotografia z opisem wskazującym orientację albo mapa z zaznaczonym stanowiskiem archeologicznym			5. Przynależność administracyjna województwo: WIELKOPOLSKIE powiat: SZAMOTULSKI gmina: WIEJSKA OBRZYCKO
 			6. Formy ochrony 7. Opracowanie karty adresowej (autor, data, podpis) Natalia Dopierała 15.07.2017 r.

GEZ	KARTA ADRESOWA ZABYTKU NIERUCHOMEGO		3. Miejscowość ZIELONAGÓRA
1. Nazwa DOM		2. Czas powstania k. XIX w.	4. Adres ul. Boruszyńska 4 64-520 Obrzycko
8. Fotografia z opisem wskazującym orientację albo mapa z zaznaczonym stanowiskiem archeologicznym			5. Przynależność administracyjna województwo: WIELKOPOLSKIE powiat: SZAMOTULSKI gmina: WIEJSKA OBRZYCKO
			6. Formy ochrony
			7. Opracowanie karty adresowej (autor, data, podpis) Natalia Dopierała 15.07.2017 r.


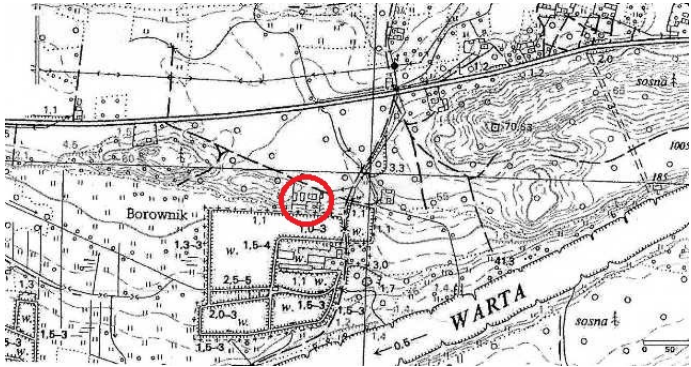
GEZ	KARTA ADRESOWA ZABYTKU NIERUCHOMEGO		3. Miejscowość ZIELONAGÓRA
1. Nazwa DOM		2. Czas powstania ok. poł. XIX w.	4. Adres ul. Wiejska 5 64-520 Obrzycko
8. Fotografia z opisem wskazującym orientację albo mapa z zaznaczonym stanowiskiem archeologicznym			5. Przynależność administracyjna województwo: WIELKOPOLSKIE powiat: SZAMOTULSKI gmina: WIEJSKA OBRZYCKO
			6. Formy ochrony 7. Opracowanie karty adresowej (autor, data, podpis) Natalia Dopierała 15.07.2017 r.


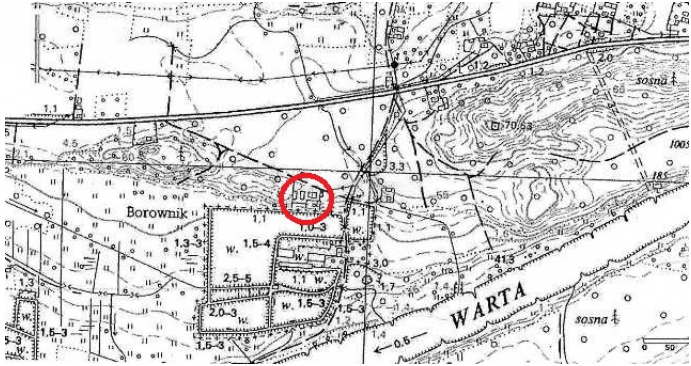
GEZ	KARTA ADRESOWA ZABYTKU NIERUCHOMEGO		3. Miejscowość ZIELONAGÓRA
1. Nazwa DOM		2. Czas powstania 1904 r.	4. Adres ul. Wiejska 18 64-520 Obrzycko
8. Fotografia z opisem wskazującym orientację albo mapa z zaznaczonym stanowiskiem archeologicznym			5. Przynależność administracyjna województwo: WIELKOPOLSKIE powiat: SZAMOTULSKI gmina: WIEJSKA OBRZYCKO
 			6. Formy ochrony 7. Opracowanie karty adresowej (autor, data, podpis) Natalia Dopierała 15.07.2017 r.

GEZ	KARTA ADRESOWA ZABYTKU NIERUCHOMEGO		3. Miejscowość ZIELONAGÓRA
1. Nazwa DOM		2. Czas powstania ok. poł. XIX w.	4. Adres ul. Wiejska 38 64-520 Obrzycko
8. Fotografia z opisem wskazującym orientację albo mapa z zaznaczonym stanowiskiem archeologicznym			5. Przynależność administracyjna województwo: WIELKOPOLSKIE powiat: SZAMOTULSKI gmina: WIEJSKA OBRZYCKO
 			6. Formy ochrony 7. Opracowanie karty adresowej (autor, data, podpis) Natalia Dopierała 15.07.2017 r.

GEZ	KARTA ADRESOWA ZABYTKU NIERUCHOMEGO		3. Miejscowość ZIELONAGÓRA
1. Nazwa DOM		2. Czas powstania 2 poł. XIX w.	4. Adres ul. Zamkowa 1 64-520 Obrzycko
8. Fotografia z opisem wskazującym orientację albo mapa z zaznaczonym stanowiskiem archeologicznym			5. Przynależność administracyjna województwo: WIELKOPOLSKIE powiat: SZAMOTULSKI gmina: WIEJSKA OBRZYCKO
 			6. Formy ochrony 7. Opracowanie karty adresowej (autor, data, podpis) Natalia Dopierała 15.07.2017 r.

GEZ	KARTA ADRESOWA ZABYTKU NIERUCHOMEGO		3. Miejscowość ZIELONAGÓRA
1. Nazwa LEŚNICZÓWKA		2. Czas powstania k. XIX w.	4. Adres ul. Zamość 1 64-520 Obrzycko
8. Fotografia z opisem wskazującym orientację albo mapa z zaznaczonym stanowiskiem archeologicznym			5. Przynależność administracyjna województwo: WIELKOPOLSKIE powiat: SZAMOTULSKI gmina: WIEJSKA OBRZYCKO
			6. Formy ochrony
			7. Opracowanie karty adresowej (autor, data, podpis) Natalia Dopierała 15.07.2017 r.

GEZ	KARTA ADRESOWA ZABYTKU NIERUCHOMEGO		3. Miejscowość ZIELONAGÓRA
1. Nazwa DOM, ob. leśniczówka		2. Czas powstania pocz. XX w.	4. Adres Borownik 1 64-520 Obrzycko
8. Fotografia z opisem wskazującym orientację albo mapa z zaznaczonym stanowiskiem archeologicznym			5. Przynależność administracyjna województwo: WIELKOPOLSKIE powiat: SZAMOTULSKI gmina: WIEJSKA OBRZYCKO
 			6. Formy ochrony 7. Opracowanie karty adresowej (autor, data, podpis) Natalia Dopierała 15.07.2017 r.

GEZ	KARTA ADRESOWA ZABYTKU NIERUCHOMEGO		3. Miejscowość ZIELONAGÓRA
1. Nazwa BUDYNEK GOSPODARCZY w zagrodzie		2. Czas powstania pocz. XX w.	4. Adres Borownik 1 64-520 Obrzycko
8. Fotografia z opisem wskazującym orientację albo mapa z zaznaczonym stanowiskiem archeologicznym			5. Przynależność administracyjna województwo: WIELKOPOLSKIE powiat: SZAMOTULSKI gmina: WIEJSKA OBRZYCKO
			6. Formy ochrony
			7. Opracowanie karty adresowej (autor, data, podpis) Natalia Dopierała 15.07.2017 r.