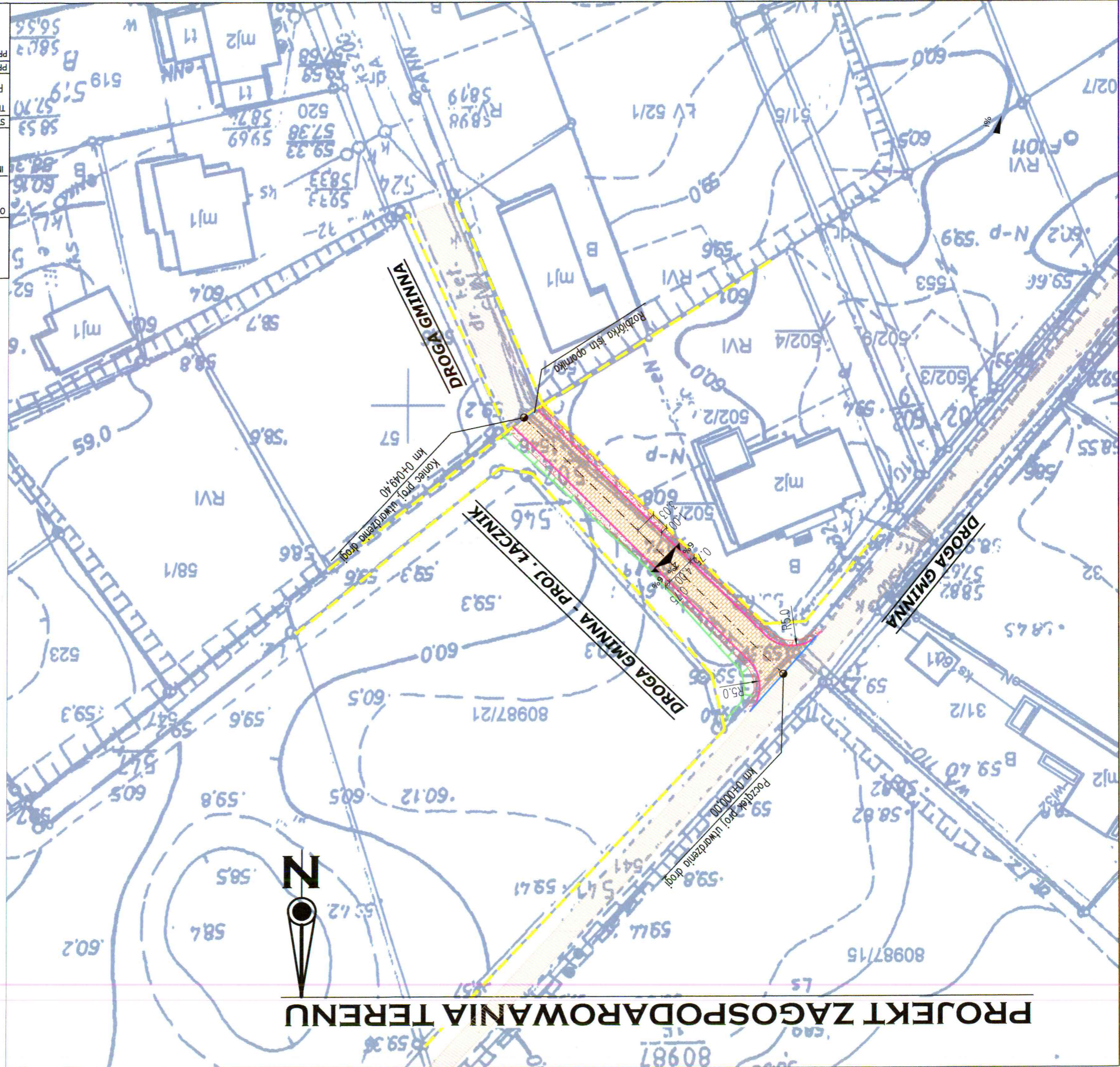










PROJEKT ZAGOSPODAROWANIA TERENU



LEGENDA

-  GRANICA DZIAŁKI
-  OBRZEŻE OPORNIK BETONOWY 10x25cm
-  WTOPIONY 15x30cm
-  PROJEKTOWANY KRAWĘŻNIK BETONOWY
-  STABILIZOWANYM MECHANICZNIE
-  BETONOWEJ GR. 8cm
-  PROJEKTOWANA NAWIERZCHNIA Z KOSTKI
-  ISTN. NAWIERZCHNIE DRÓG GMINNYCH

STUDIO PROJEKTOWE PE-PRO		Piotr Mańczak 64-500 Szamotuły, ul. Łazurowa 10	
OBIEKT: UTWORZENIE POWIERZCHNI TERENU W CELU POŁĄCZENIA DRÓG GMINNYCH W M. ZIELONĄGÓRA GM. OBRZYSKO			
INWESTOR: GMINA OBRZYSKO UL. RYNEK 19 64-520 OBRZYSKO			
STADIUM: PROJEKT BUDOWLANY - WYKONAWCZY			
BRANŻA: DROGOWA		TEMAT RYSUNKU: PLAN ZAGOSPODAROWANIA TERENU	
SKALA: 1:500	DATA: 08.2018	NR RYS: 02	PROJEKTOWAL: mgr inż. Piotr Mańczak WKP/0078/P000/14
PROJEKTOWAL: mgr inż. Piotr Mańczak WKP/0078/P000/14			