

**UCHWAŁA NR III/57/2019
RADY GMINY OBRZYCKO**

z dnia 27 lutego 2019 r.

w sprawie wyznaczenia aglomeracji wiejskiej Obrzycko

na podstawie art. 18 ust. 2 pkt. 15 ustawy z dnia 8 marca 1990 r. o samorządzie gminnym (tekst jedn. Dz. U. z 2018 r. poz. 994, poz. 1000, poz. 1349, poz. 1432 oraz poz. 2500) oraz art. 87 ust. 1 oraz ust. 4 ustawy z dnia 20 lipca 2017 r. Prawo wodne (tekst jedn. Dz.U. z 2018 r. poz. 2268 z późn. zm.) po uzgodnieniu z Państwowym Gospodarstwem Wodnym Wody Polskie oraz Regionalna Dyrekcją Ochrony Środowiska w Poznaniu,

Rada Gminy Obrzycko uchwała co następuje:

§ 1. Wyznacza się aglomerację wiejską Obrzycko o równoważnej liczbie mieszkańców (RLM) 5433 z oczyszczalniami ścieków zlokalizowanymi w miejscowościach Obrowo, Ordzin, Kobylniki, Gaj Mały, Zielonagóra, Jaryszewo, powiat szamotulski, województwo wielkopolskie. Obszar aglomeracji swoim zasięgiem obejmuje wszystkie miejscowości i osady znajdujące się na terenie Gminy, tj.: Annogóra, Antoniny, Borownik, Brączewo, Bugaj, Chraplewo, Daniele, Dobrogostowo, Gaj Mały, Jaryszewo, Karczemka, Karolin, Kobylniki, Koźmin, Lizbona, Modrak, Nowina, Obrowo, Obrzycko-Zamek, Ordzin, Pęckowo, Piotrowo, Słopanowo, Słopanowo-Huby, Stobnicko oraz Zielonagóra.

§ 2. Integralną częścią uchwały jest część opisowa zawierająca podstawowe informacje o aglomeracji, stanowiąca załącznik nr 1 do uchwały, oraz część graficzna przedstawiająca granice aglomeracji stanowiąca załącznik nr 2 do uchwały.

§ 3. Wykonanie uchwały powierza się Wójtowi Gminy Obrzycko

§ 4. Uchwała wchodzi w życie po upływie 14 dni od dnia ogłoszenia w Dzienniku Urzędowym Wojewody Wielkopolskiego.

Przewodniczący Rady Gminy


Włodzimierz Janasek

Załącznik do uchwały Nr III/57/2019

Rady Gminy Obrzycko

z dnia 27 lutego 2019 r.

**INFORMACJE DOTYCZĄCE AGLOMERACJI WIEJSKIEJ OBRZYCKO –
CZĘŚĆ OPISOWA**

A. Informacje o długości i rodzaju sieci kanalizacyjnej lub planowanej do budowy sieci kanalizacyjnej, liczbie stałych mieszkańców aglomeracji, liczbie osób czasowo przebywających w aglomeracji oraz przemyśle obsługiwany przez sieć kanalizacyjną lub planowaną do budowy sieć kanalizacyjną oraz oczyszczalnię ścieków, a także o wskaźnikach koncentracji:

a) długość i rodzaj istniejącej sieci kanalizacyjnej:

Łączna długość istniejącej sieci kanalizacyjnej [km]	47,23
w tym:	
- długość kanalizacji sanitarnej grawitacyjnej [km]	32,23
- długość kanalizacji sanitarnej tłoczonyj [km]	15

b) długość i rodzaj planowanej sieci kanalizacyjnej:

Łączna długość planowanej do budowy kanalizacji sanitarnej [km]	5,3
w tym:	
- długość kanalizacji sanitarnej grawitacyjnej [km]	3,3
- długość kanalizacji sanitarnej tłoczonyj [km]	2

c) liczba stałych mieszkańców aglomeracji i liczba osób czasowo przebywających na terenie Aglomeracji:

Obecnie liczba stałych mieszkańców aglomeracji wynosi 4824, a liczba osób czasowo przebywających na terenie aglomeracji wynosi 160.

Po rozbudowie sieci kanalizacyjnej liczba stałych mieszkańców aglomeracji wyniesie docelowo 4989, a liczba osób czasowo przebywających na terenie aglomeracji wyniesie docelowo 194.

d) przemysł obsługiwany przez sieć kanalizacyjną lub planowaną do budowy sieć kanalizacyjną oraz oczyszczalnię ścieków:

Do istniejącej sieci kanalizacyjnej podłączone są zakłady przemysłowe, które wytwarzają ścieki bytowe; brak jest ścieków przemysłowych.

Planowana do budowy sieć kanalizacyjna obejmuje teren zakładów przemysłowych, które wytwarzają jedynie ścieki bytowe.

e) wskaźniki koncentracji:

Obecnie wskaźnik koncentracji wynosi 105,53.

Po rozbudowie sieci kanalizacyjnej wskaźnik koncentracji będzie wynosić 98,67.

B. Informacje o istniejących i planowanych do budowy oczyszczalniach ścieków, a w przypadku aglomeracji zakończonych końcowym punktem zrzutu ścieków komunalnych – informację, do której aglomeracji ścieki te będą odprowadzane, wraz z określeniem obciążenia oczyszczalni ścieków:

a) istniejące oczyszczalnie ścieków:

Lp.	Nazwa oczyszczalni	Lokalizacja oczyszczalni	Nazwa odbiornika	Technologia oczyszczalni ścieków	Przepustowość oczyszczalni ścieków[m ³ /d]	Liczba zakładanych RLM
1	Obrowo	Obrowo	Rów W-XXV	mechaniczno-biologiczna	23	386
2	Ordzin	Ordzin	Rów W-XXVI	mechaniczno-biologiczna	30	454
3	Kobylniki	Kobylniki	Rów S-II	mechaniczno-biologiczna	75	647
4	Gaj Mały	Gaj Mały	Rów A	mechaniczno-biologiczna	78	1007
5	Zielonagóra	Zielonagóra	Rów W-VIII	mechaniczno-biologiczna	68	1070
6	Jaryszewo	Jaryszewo	Rów W-XVII	mechaniczno-biologiczna	7	131

b) planowane do budowy oczyszczalnie ścieków:

Nie planuje się budowy oczyszczalni ścieków.

c) informacja, do której aglomeracji ścieki będą odprowadzane, wraz z określeniem obciążenia oczyszczalni ścieków:

Ścieki będą odprowadzane wyłącznie do oczyszczalni położonych na terenie Aglomeracji Wiejskiej Obrzycko, tj. wskazanych w lit. a) powyżej.

C. Informacje o systemie gospodarki ściekowej:

a) średnia dobową ilość ścieków komunalnych powstających na terenie aglomeracji oraz skład jakościowy tych ścieków:

Średnia ilość ścieków komunalnych [m ³ /dzień]	270
Stężenie BZT ₅ [mg/l]	25
Stężenia ChZT [mg/l]	125
Zawiesina ogólna	35

b) przepustowość istniejących oczyszczalni ścieków w m³/d:

Lp.	Nazwa oczyszczalni	Przepustowość oczyszczalni ścieków[m ³ /d]
1	Obrowo	23
2	Ordzin	30
3	Kobylniki	75
4	Gaj Mały	78
5	Zielonagóra	68
6	Jaryszewo	7

c) ilość i skład jakościowy ścieków przemysłowych odprowadzanych przez zakłady do systemu kanalizacji zbiorczej:

Podłączone do systemu kanalizacji zbiorczej zakłady nie odprowadzają ścieków przemysłowych.

d) nazwy zakładów, których podłączenie do systemu kanalizacji jest planowane:

Plastic Recycling Mirosław Miga, siedziba w m. Piotrowo

e) uzasadnienie określonej RLM aglomeracji:

Równoważna Liczba Mieszkańców (RLM) to ładunek substancji organicznych biologicznie rozkładalnych wyrażonych jako wskaźnik pięciodobowego biochemicznego zapotrzebowania tlenu (BZT₅) w ilości 60 g tlenu na dobę. Równoważna liczba mieszkańców aglomeracji, uwzględnia ścieki pochodzące:

1) od stałych mieszkańców aglomeracji, gdzie 1 RLM aglomeracji odpowiada 1 stałemu mieszkańcowi aglomeracji;

- 2) z przemysłu w aglomeracji, przy czym ładunek przelicza się zgodnie z art. 86 ust. 3 pkt 2 ustawy z dnia 20 lipca 2017 r. - Prawo wodne;
- 3) od osób czasowo przebywających w aglomeracji, gdzie 1 RLM aglomeracji odpowiada 1 zarejestrowanemu miejscu noclegowemu.

Mając na uwadze, że aglomeracja po rozbudowie będzie liczyć 4989 stałych mieszkańców i 194 zarejestrowanych miejsc noclegowych, a dobowy ładunek ścieków z przemysłu w aglomeracji wynosi 250, należało przyjąć, że RLM aglomeracji wynosi 5433.

f) ilość ścieków powstających na terenie aglomeracji nieobjętych systemem kanalizacji zbiorczej, gdzie zastosowano systemy indywidualne albo planuje się zastosowanie systemów indywidualnych lub innych rozwiązań zapewniających taki sam poziom ochrony środowiska jak w przypadku systemów kanalizacji zbiorczej:

Na terenie Gminy Obrzycko pozostanie ok 17% obszarów nieskanalizowanych, na których zamieszkuje 659 osób oraz jest zarejestrowanych 40 miejsc noclegowych. Mieszkańcy w/w obszaru znajdują się w dużym rozproszeniu lub miejscach trudnych do skanalizowania. Wskazani mieszkańcy posiadają zbiorniki bezodpływowe, a nieliczni przydomowe oczyszczalnie ścieków.

D. Informacje o strefach ochronnych ujęć wody Strefy ochronne ujęć wody:

1) SUW Ordzin Strefa Ochrony Bezpośredniej ustanowiona decyzją Wojewody Wielkopolskiego OS.IX.7211/39-40/90 z dnia 5 września 1990 r., w której zawarto następujące zakazy, nakazy, ograniczenia obowiązujące na terenie strefy ochronnej ujęcia wody:

- wykonać prawidłową obudowę studni;
- prowadzić pomiary ilości pobranej wody ze studni;
- prowadzenie pomiarów zwierciadła wody;
- pobór wody ze studni do badań okresowych;
- obudowa powinna być szczelna i utrzymana w należyтым porządku;
- zapewnić odprowadzanie wód opadowych w taki sposób, aby nie przedostawały się do obudowy;
- zapewnić szczelność kolektora i zbiornika ścieków sanitarnych pochodzących z urządzeń przeznaczonych wyłącznie od osób obsługujących ujęcie;
- rurociąg i odstojnik wód popłucznych pozostawić pod stałą kontrolą;
- wykonać renowację i pogłębić stosownie do zaleceń rów do którego odprowadza się wody popłucze;
- nie składować na ziemi ani na powierzchni odpadów stałych;
- nie urządzać gnojowników, przyzn, kiszonek i nie magazynować paliw i środków chemicznych;
- nie stosować środków ochrony roślin i owadobójczych oraz nawozów naturalnych i sztucznych;
- utrzymywać ogrodzenie oraz teren działki wodociągowej w należyтым stanie;
- zakaz mycia pojazdów, urządzenia parkingów i obozowisk, grzebania padłych zwierząt.

2) SUW Zielonagóra Strefa Ochrony Bezpośredniej ustanowiona decyzją Starosty Szamotulskiego OS-6223/2006 z dnia 3 lutego 2006 r., w której zawarto następujące zakazy, nakazy, ograniczenia obowiązujące na terenie strefy ochronnej ujęcia wody:

- wykonać prawidłową obudowę studni;
- prowadzić pomiary ilości pobranej wody ze studni;
- prowadzenie pomiarów zwierciadła wody;
- pobór wody ze studni do badań okresowych;
- obudowa powinna być szczelna i utrzymana w należyтым porządku;
- zapewnić odprowadzanie wód opadowych w taki sposób, aby nie przedostawały się do obudowy;
- zapewnić szczelność kolektora i zbiornika ścieków sanitarnych pochodzących z urządzeń przeznaczonych wyłącznie od osób obsługujących ujęcie;

- rurociąg i odstojnik wód popłucznych pozostawić pod stałą kontrolą;
- wykonać renowację i pogłębić stosownie do zaleceń rów do którego odprowadza się wody popłuczne;
- nie składować na ziemi ani na powierzchni odpadów stałych;
- nie urządzać gnojowników, przyz, kiszonek i nie magazynować paliw i środków chemicznych;
- nie stosować środków ochrony roślin i owadobójczych oraz nawozów naturalnych i sztucznych;
- utrzymywać ogrodzenie oraz teren działki wodociągowej w należyтым stanie;
- zakaz mycia pojazdów, urządzenia parkingów i obozowisk, grzebienia padłych zwierząt.

E. Informacja o obszarach ochronnych zbiorników wód śródlądowych

Na terenie Gminy Obrzycko nie zostały ustanowione obszary ochronne zbiorników wód śródlądowych.

F. Formy ochrony przyrody, o których mowa w art. 6 ustawy z dnia 16 kwietnia 2004 r. o ochronie przyrody oraz obszary mające znaczenie dla Wspólnoty znajdujących się na liście, o której mowa w art. 27 ust. 1 tej ustawy:

1) obszary Natura 2000:

- Puszcza Notecka (kod obszaru PLB300015) wyznaczony rozporządzeniem Ministra Środowiska z dnia 5 września 2007 r. zmieniającym rozporządzenie w sprawie obszarów specjalnej ochrony ptaków Natura 2000 (Dz.U. z 2007 r. Nr 179, poz. 1275)
- Dąbrowy Obrzyckie (kod obszaru PLH300003) wyznaczony decyzją Komisji z dnia 13 listopada 2007 r. przyjmującą, na mocy dyrektywy Rady 92/43/EWG, pierwszy zaktualizowany wykaz terenów mających znaczenie dla Wspólnoty, składających się na kontynentalny region biogeograficzny (notyfikowana jako dokument C(2007)5043)(2008/25/WE) (Dz. Urz. UE z 2008 r. L12 str. 383),

2) rezerwaty przyrody:

- rezerwat przyrody Świetlista Dąbrowa utworzony zarządzeniem nr 26/11 Regionalnego Dyrektora Ochrony Środowiska w Poznaniu z dnia 9 czerwca 2011 r. w sprawie rezerwatu przyrody „Świetlista Dąbrowa” (Dz.Urz.Woj.Wlkp. z 2011 r. Nr 214, poz. 3334),

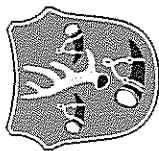
3) pomniki przyrody:

- dąb szypułkowy w Leśnictwie *Obrzycko* - oddział nr 985^o – uznany uchwałą nr XII/82/08 Rady Gminy Obrzycko z dnia 14 kwietnia 2008 r. w sprawie uznania drzew za pomniki przyrody (Dz.Urz.Woj.Wlkp z 2008 r. Nr 98, poz. 1854),
- wiąz szypułkowy w Leśnictwie Żurawiniec - oddział nr 1104a – uznany uchwałą nr XII/82/08 Rady Gminy Obrzycko z dnia 14 kwietnia 2008 r. w sprawie uznania drzew za pomniki przyrody (Dz.Urz.Woj.Wlkp z 2008 r. Nr 98, poz. 1854),
- czeremcha zwyczajna w Leśnictwie Żurawiniec - oddział nr 1053a – uznany uchwałą nr XII/82/08 Rady Gminy Obrzycko z dnia 14 kwietnia 2008 r. w sprawie uznania drzew za pomniki przyrody (Dz.Urz.Woj.Wlkp z 2008 r. Nr 98, poz. 1854),
- dąb szypułkowy w Leśnictwie Żurawiniec - oddział nr 1051b – uznany uchwałą nr XII/82/08 Rady Gminy Obrzycko z dnia 14 kwietnia 2008 r. w sprawie uznania drzew za pomniki przyrody (Dz.Urz.Woj.Wlkp z 2008 r. Nr 98, poz. 1854),
- lipa drobnolistna w Leśnictwie Żurawiniec - oddział nr 1049a – uznany uchwałą nr XII/82/08 Rady Gminy Obrzycko z dnia 14 kwietnia 2008 r. w sprawie uznania drzew za pomniki przyrody (Dz.Urz.Woj.Wlkp z 2008 r. Nr 98, poz. 1854),
- bez czarny w Leśnictwie Daniele - oddział nr 1034h – uznany uchwałą nr XII/82/08 Rady Gminy Obrzycko z dnia 14 kwietnia 2008 r. w sprawie uznania drzew za pomniki przyrody (Dz.Urz.Woj.Wlkp z 2008 r. Nr 98, poz. 1854),
- czeremcha zwyczajna w Leśnictwie Daniele - oddział nr 1034j – uznany uchwałą nr XII/82/08 Rady Gminy Obrzycko z dnia 14 kwietnia 2008 r. w sprawie uznania drzew za pomniki przyrody (Dz.Urz.Woj.Wlkp z 2008 r. Nr 98, poz. 1854),

- czeremcha amerykańska w Leśnictwie Daniele - oddział nr 1034s – uznany uchwałą nr XII/82/08 Rady Gminy Obrzycko z dnia 14 kwietnia 2008 r. w sprawie uznania drzew za pomniki przyrody (Dz.Urz.Woj.Wlkp z 2008 r. Nr 98, poz. 1854),
- modrzew europejski w Leśnictwie Daniele - oddział nr 1030d – uznany uchwałą nr XII/82/08 Rady Gminy Obrzycko z dnia 14 kwietnia 2008 r. w sprawie uznania drzew za pomniki przyrody (Dz.Urz.Woj.Wlkp z 2008 r. Nr 98, poz. 1854),
- sosna zwyczajna w Leśnictwie Daniele – oddział nr 1023f – uznany uchwałą nr XVI/65/96 Rady Gminy Obrzycko z dnia 31 lipca 1996 r.,
- dąb szypułkowy w Leśnictwie Obrzycko – oddział nr 9851 – uznany orzeczeniem nr RŻL.lś.7146-35/85 Wojewody Poznańskiego z dnia 19 grudnia 1985 r. (Dz. Urz. Woj. Poznańskiego z 1986 r. Nr 5, poz. 70),
- dąb szypułkowy w Leśnictwie Obrzycko – oddział nr 1034r – uznany orzeczeniem nr 278/76 PWRN z dnia 15 grudnia 1956 r.(Dz. Urz. WRN w Poznaniu z 1957 r. Nr 3, poz. 10),
- dąb szypułkowy w Leśnictwie Obrzycko – oddział nr 1034r – uznany orzeczeniem nr 280/77 PWRN z dnia 15 grudnia 1956 r.(Dz. Urz. WRN w Poznaniu z 1957 r. Nr 3, poz. 10),
- dąb szypułkowy w Leśnictwie Obrzycko – oddział nr 1034r – uznany orzeczeniem nr 281/78 PWRN z dnia 15 grudnia 1956 r.(Dz. Urz. WRN w Poznaniu z 1957 r. Nr 3, poz. 10),
- dąb szypułkowy w Leśnictwie Obrzycko – oddział nr 1034r – uznany orzeczeniem nr 284/80 PWRN z dnia 15 grudnia 1956 r.(Dz. Urz. WRN w Poznaniu z 1957 r. Nr 3, poz. 10),
- sosna zwyczajna – uznany orzeczeniem Wojewody Poznańskiego nr RŻLlś 7146-10/84 z 20 maja 1984 r. (Dz. Urz. Woj. Poznańskiego z 1986 r. Nr 5, poz. 70),
- dąb szypułkowy – uznany orzeczeniem Wojewody Poznańskiego dnia 20 maja 1984 r. (Dz. Urz. Woj. Poznańskiego z 1986 r. Nr 5, poz. 70),
- grupa 7 dębów szypułkowych – uznany orzeczeniem Wojewody Poznańskiego nr RŻLlś 7146-16/84 z 20 maja 1984 r. (Dz. Urz. Woj. Poznańskiego z 1986 r. Nr 5, poz. 70),
- dąb szypułkowy – uznany orzeczeniem Wojewody Poznańskiego dnia 9 grudnia 1985 r. (Dz. Urz. Woj. Poznańskiego z 1986 r. Nr 5, poz. 70),
- sosna zwyczajna – uznana rozporządzeniem Wojewody Poznańskiego nr 3/91 z dnia 22 marca 1991 r. w sprawie uznania za pomniki przyrody (Dz. Urz. Woj. Poznańskiego z 1991 r. Nr 6, poz. 84).

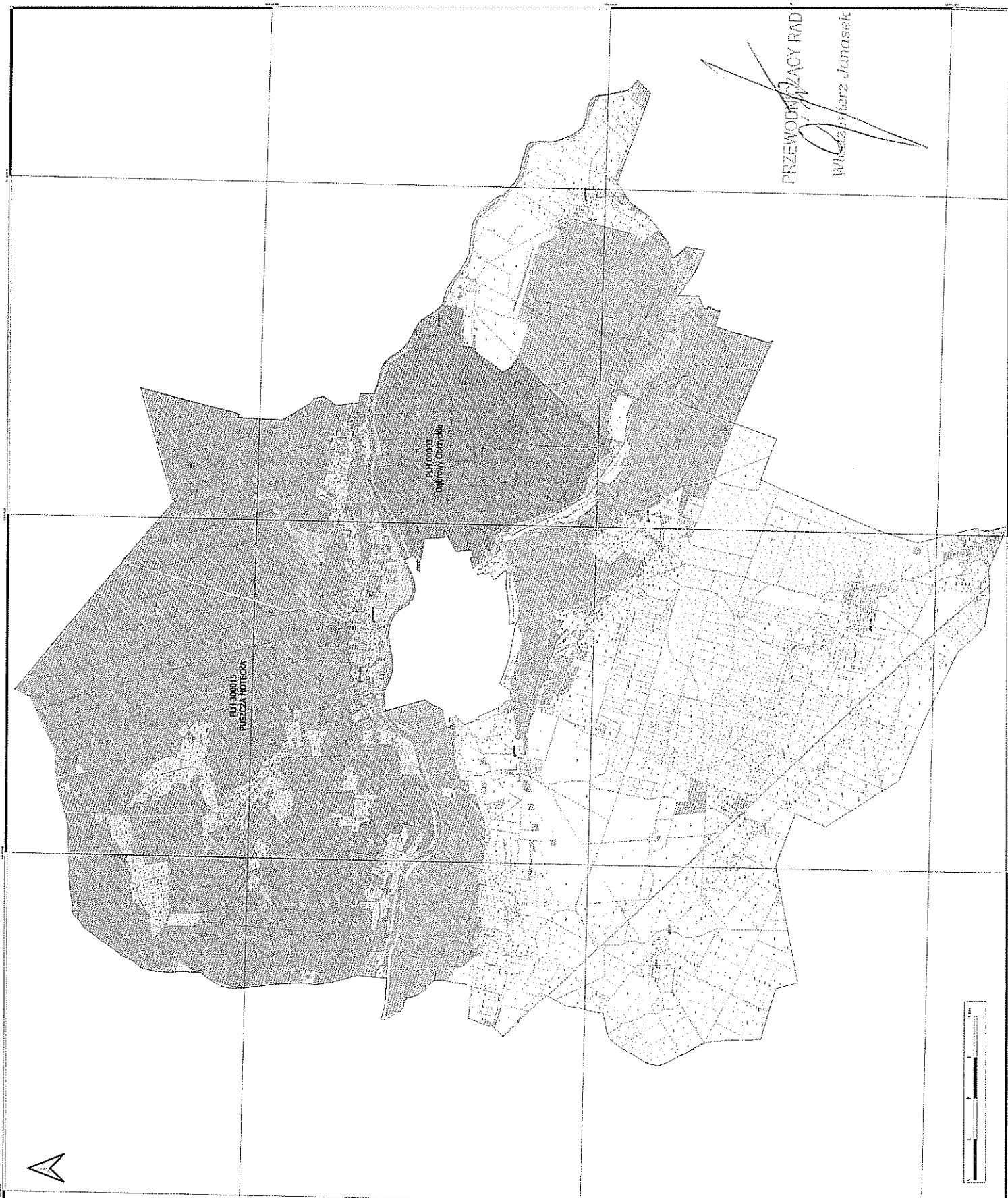
Przewodniczący Rady Gminy


Włodzimierz Janasek




Legenda

- SUW
- SUW stręga ochronna
- Oczyszczalnia ścieków
- Obszar NATURA 2000



PRZEWODNICZĄCY RADY
Włodzisław Janasek



UZASADNIENIE

Wójt Gminy Obrzycko opracował wniosek o wyznaczenie granic aglomeracji wiejskiej Obrzycko. Na podstawie przedstawionej propozycji planu aglomeracji wiejskiej Obrzycko ustalono, że obecna liczba stałych mieszkańców aglomeracji wynosi 4824, a liczba osób czasowo przebywających na terenie aglomeracji wynosi 160. Po rozbudowie sieci kanalizacyjnej liczba stałych mieszkańców aglomeracji wyniesie docelowo 4989, a liczba osób czasowo przebywających na terenie aglomeracji wyniesie docelowo 194. Wielkość aglomeracji przekracza 2000 RLM, a zatem spełnia wymogi określone w art. 86 ust. 1 ustawy Prawo wodne.

Wszystkie wymienione w uchwale nazwy miejscowości są zgodne z wykazem urzędowych nazw miejscowości.

Niniejsza uchwała ustala granice i obszar aglomeracji wiejskiej Obrzycko.

Uchwała nie narusza obowiązków gminy w zakresie odprowadzania i oczyszczania ścieków komunalnych wynikających z przepisów o samorządzie gminnym.

Rada Gminy w Obrzycku podejmuje niniejszą uchwałę po uzgodnieniu z właściwymi organami administracji publicznej.

Przewodniczący Rady Gminy


Włodzimierz Janasek